



КАРАР

«02» август 2022г.

№ 1249

ПОСТАНОВЛЕНИЕ

«02» августа 2022г.

Об утверждении внесения изменений в проект планировки и проект межевания территории общего пользования улицы Генерала Рыленко и транспортной развязки на пересечении улицы Генерала Рыленко и улицы Пугачева в Кировском районе городского округа город Уфа Республики Башкортостан, утвержденного постановлением Администрации городского округа город Уфа Республики Башкортостан № 13 от 14.01.2022 года

В соответствии с требованиями статей 41, 42, 43, 46 Градостроительного кодекса Российской Федерации, руководствуясь Правилами землепользования и застройки городского округа город Уфа Республики Башкортостан, утвержденными решением Совета городского округа город Уфа Республики Башкортостан № 7/4 от 22.08.2008 г., на основании градостроительного задания № 49 от 14.06.2022 г. на внесение изменений в проект планировки и проект межевания территории общего пользования улицы Генерала Рыленко и транспортной развязки на пересечении улицы Генерала Рыленко и улицы Пугачева в Кировском районе городского округа город Уфа Республики Башкортостан, утвержденного постановлением Администрации городского округа город Уфа Республики Башкортостан № 13 от 14.01.2022 года (заказчик: Управление по строительству, ремонту дорог и искусственных сооружений Администрации городского округа город Уфа Республики Башкортостан), с учетом постановления Правительства Республики Башкортостан от 08.04.2022 г. № 144 «Об особенностях градостроительной деятельности в Республике Башкортостан в 2022 году» и заключения Главного управления архитектуры и градостроительства Администрации городского округа город

Уфа Республики Башкортостан от 08.07.2022 г. с целью обеспечения её устойчивого развития,

### ПОСТАНОВЛЯЮ:

1. Утвердить внесение изменений в проект планировки территории общего пользования улицы Генерала Рыленко и транспортной развязки на пересечении улицы Генерала Рыленко и улицы Пугачева в Кировском районе городского округа город Уфа Республики Башкортостан, утвержденного постановлением Администрации городского округа город Уфа Республики Башкортостан №13 от 14.01.2022 года, площадью 58,32 га в составе:

1.1. Чертеж планировки территории с отображением красных линий, согласно приложениям №1-1.3;

1.2. Чертеж планировки территории с отображением границ существующих и планируемых элементов планировочной структуры, согласно приложениям №2-2.3;

1.3. Чертеж планировки территории с отображением границ зон планируемого размещения объектов капитального строительства, согласно приложениям №3-3.3;

1.4. Положение о характеристиках и очередности планируемого развития территории отсутствует;

2. Утвердить внесение изменений в проект межевания территории общего пользования улицы Генерала Рыленко и транспортной развязки на пересечении улицы Генерала Рыленко и улицы Пугачева в Кировском районе городского округа город Уфа Республики Башкортостан, утвержденного постановлением Администрации городского округа город Уфа Республики Башкортостан №13 от 14.01.2022 года, площадью 58,32 га в составе:

2.1. Чертеж межевания территории, согласно приложениям №4-4.3;

2.2. Чертеж межевания территории с линиями отступа от красных линий и границами публичных сервитутов отсутствует;

2.3. Перечень и сведения о площади образуемых земельных участков, согласно приложению №5;

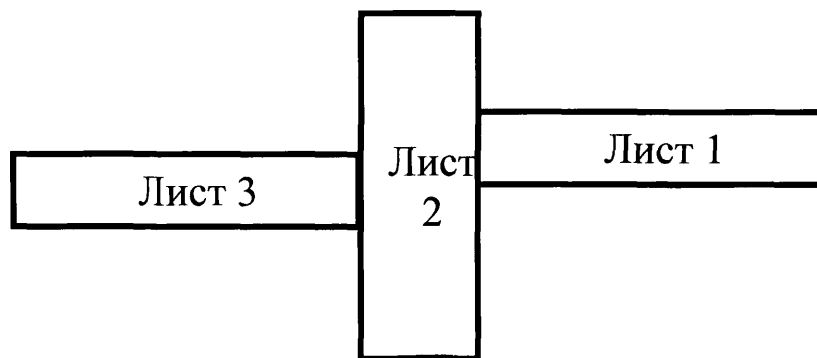
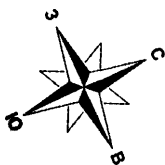
2.4. Сведения о границах территории, в отношении которой утверждается проект межевания, содержащие перечень координат характерных точек этих границ в системе координат, используемой для ведения Единого государственного реестра недвижимости, согласно приложению №6;

2.5. Вид разрешенного использования образуемых земельных участков, предназначенных для размещения линейных объектов и объектов капитального строительства, проектируемых в составе линейных объектов, а также существующих земельных участков, занятых линейными объектами и объектами капитального строительства, входящими в состав линейных объектов, в соответствии с проектом планировки территории, согласно приложению №7.

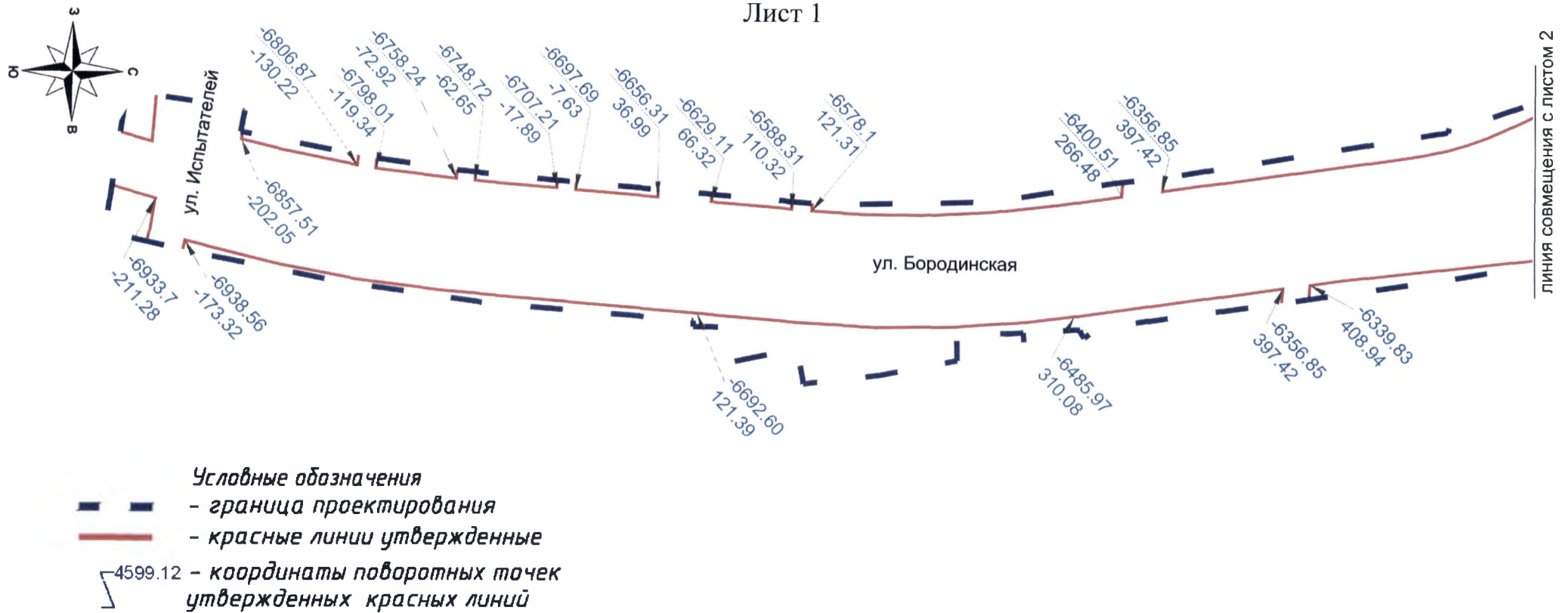


Приложение № 1  
к постановлению Администрации  
городского округа город Уфа  
Республики Башкортостан  
№ 1249 от 02.08.2022 г.

Чертеж планировки территории с отображением красных линий  
Схема размещения листов

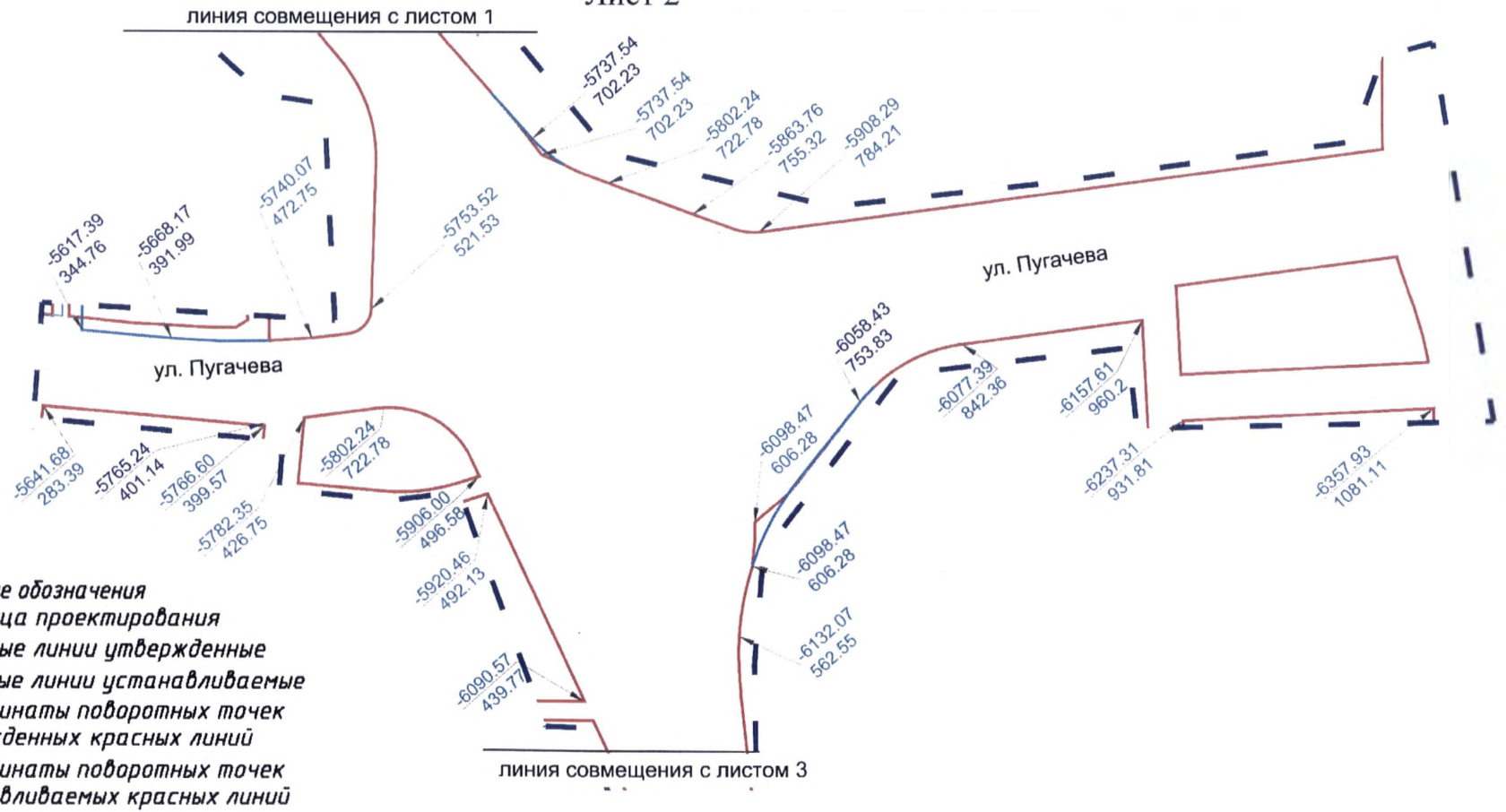


Чертеж планировки территории с отображением красных линий  
Лист 1








Чертеж планировки территории с отображением красных линий

Лист 2



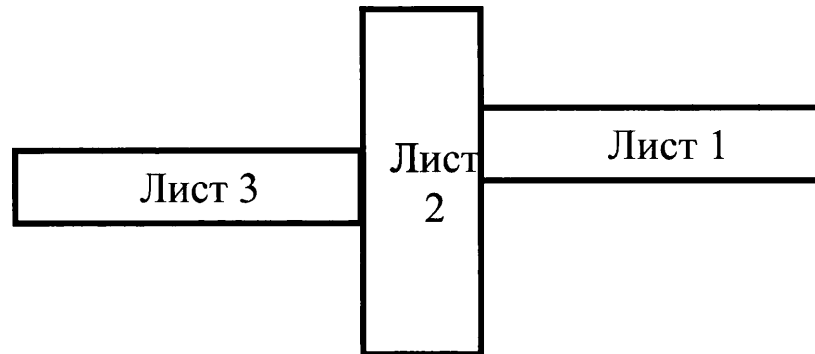
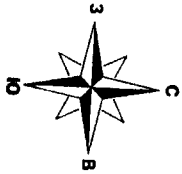
Чертеж планировки территории с отображением красных линий  
 Лист 3



- Условные обозначения**
-  - граница проектирования
  -  - красные линии утвержденные
  -  - красные линии устанавливаемые
  -  - координаты поворотных точек утвержденных красных линий
  -  - координаты поворотных точек устанавливаемых красных линий

Приложение № 2  
к постановлению Администрации  
городского округа город Уфа  
Республики Башкортостан  
№ 1249 от 02.08.2022г.


Чертеж планировки территории с отображение границ существующих и планируемых  
элементов планировочной структуры  
Схема размещение листов








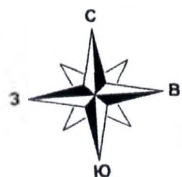
Чертеж планировки территории с отображением границ существующих и планируемых  
элементов планировочной структуры

Лист 1



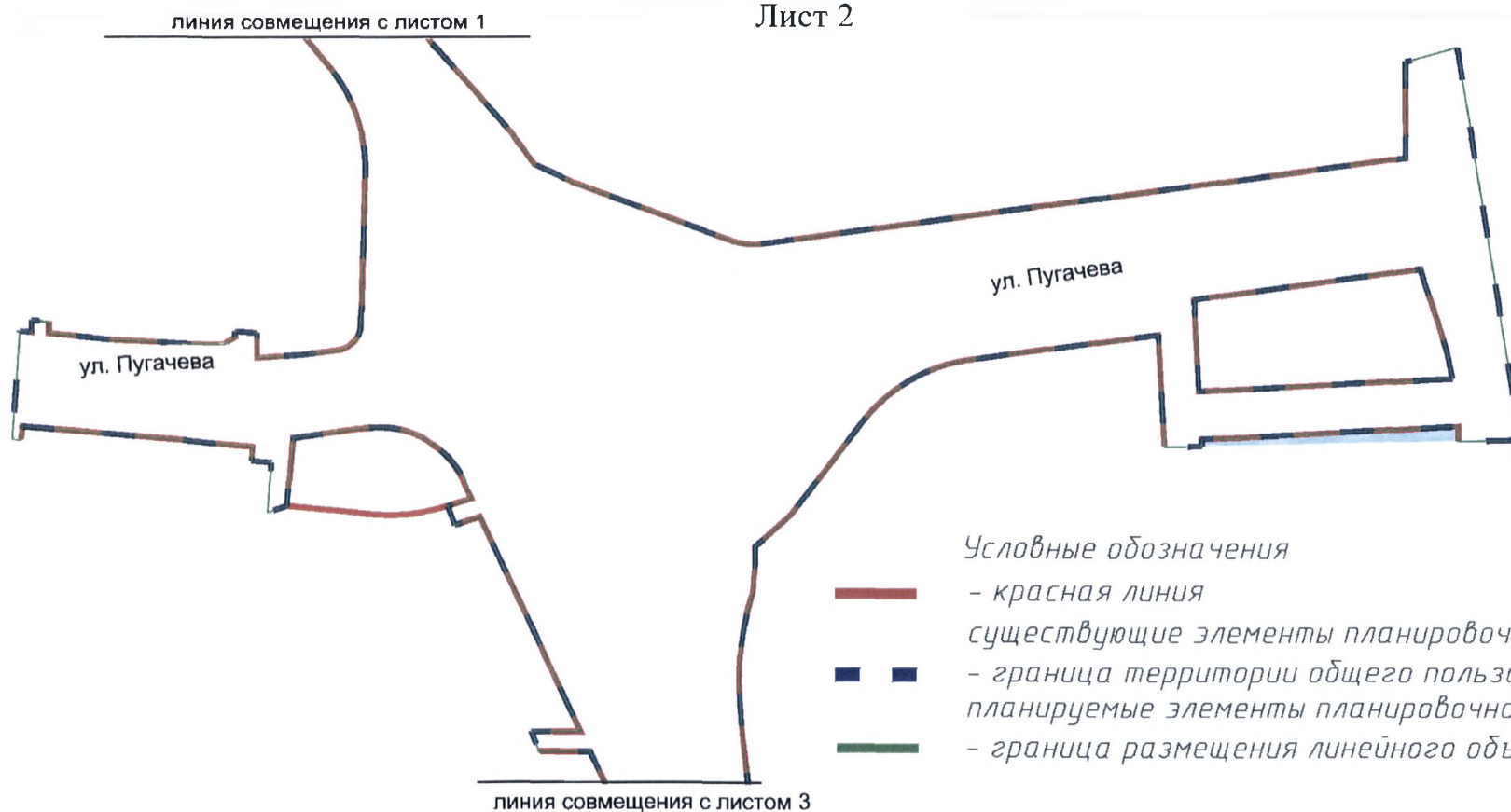
*Условные обозначения*

-  - красная линия
-  - граница территории общего пользования существующие элементы планировочной структуры;
-  - граница размещения линейного объекта планируемые элементы планировочной структуры;

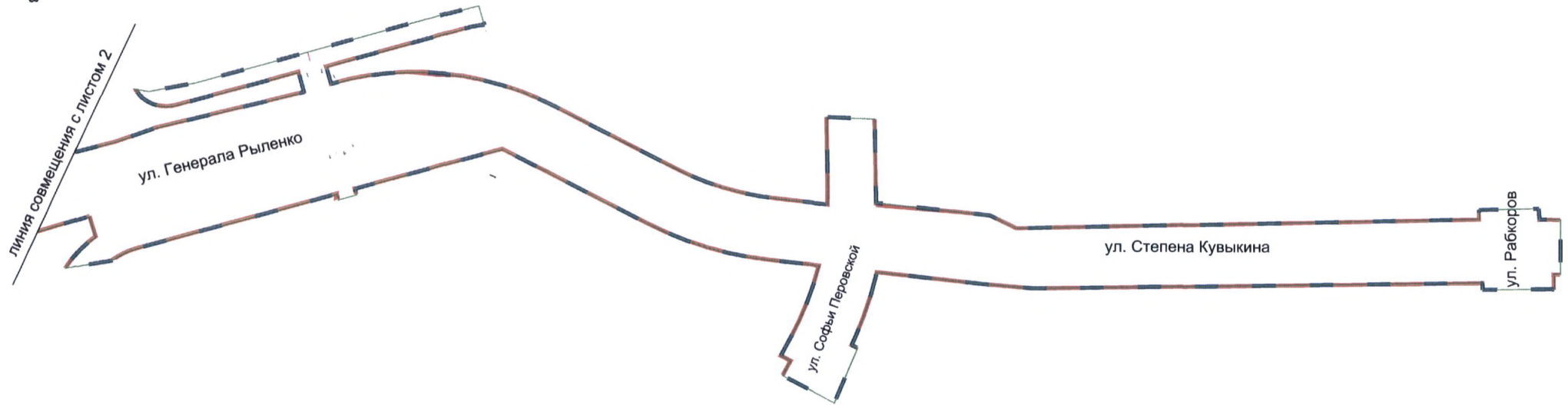


Чертеж планировки территории с отображением границ существующих и планируемых  
элементов планировочной структуры






Лист 2



Чертеж планировки территории с отображение границ существующих и планируемых  
элементов планировочной структуры  
Лист 3

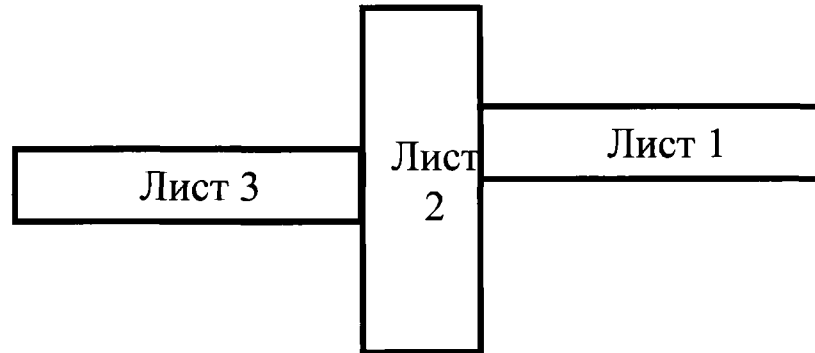



*Условные обозначения*

-  - красная линия
-  - существующие элементы планировочной структуры;
-  - граница территории общего пользования
-  - планируемые элементы планировочной структуры;
-  - граница размещения линейного объекта

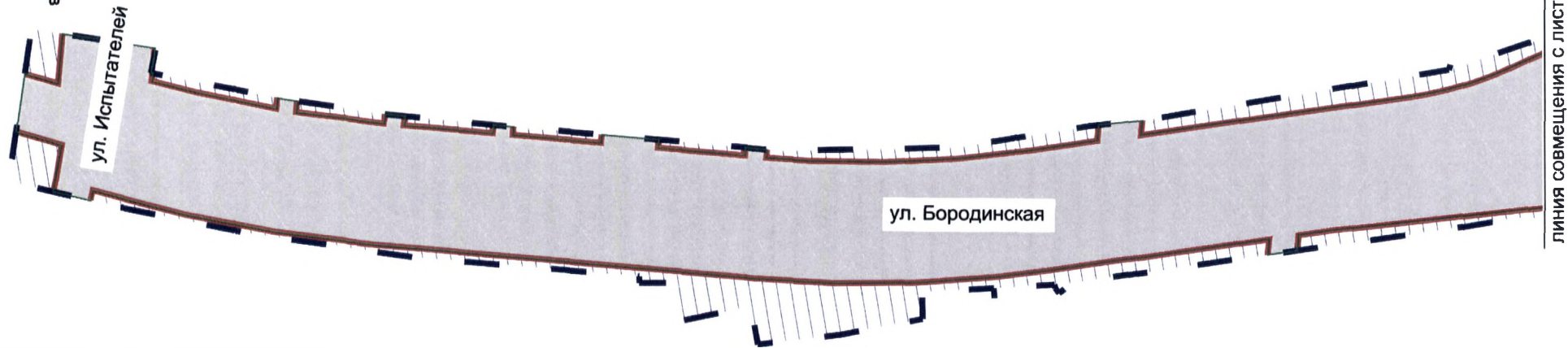
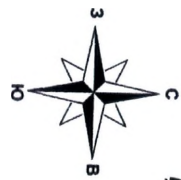
Приложение № 3  
к постановлению Администрации  
городского округа город Уфа  
Республики Башкортостан  
№ 1249 от 02.08. 2022г.

Чертеж планировки территории с отображением границ зон планируемого размещения  
объектов капитального строительства  
Схема размещения листов







Чертеж планировки территории с отображением границ зон планируемого размещения  
объектов капитального строительства

Лист 1



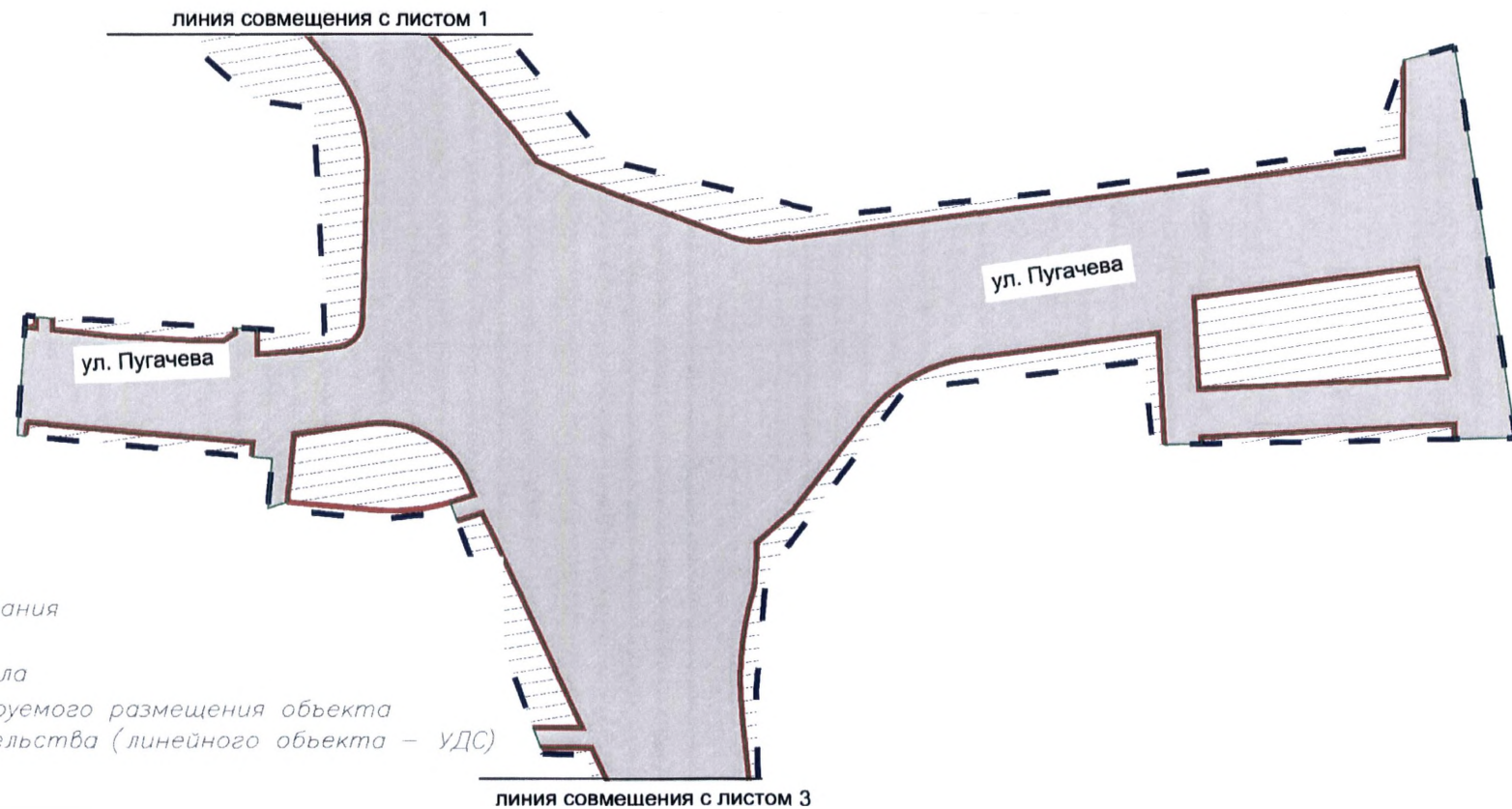
Условные обозначения

-  – граница проектирования
-  – красная линия
-  – территория квартала
-  – граница зоны планируемого размещения объекта капитального строительства (линейного объекта – УДС)

линия совмещения с листом 2

Чертеж планировки территории с отображением границ зон планируемого размещения  
объектов капитального строительства

Лист 2









Чертеж планировки территории с отображением границ зон планируемого размещения  
объектов капитального строительства

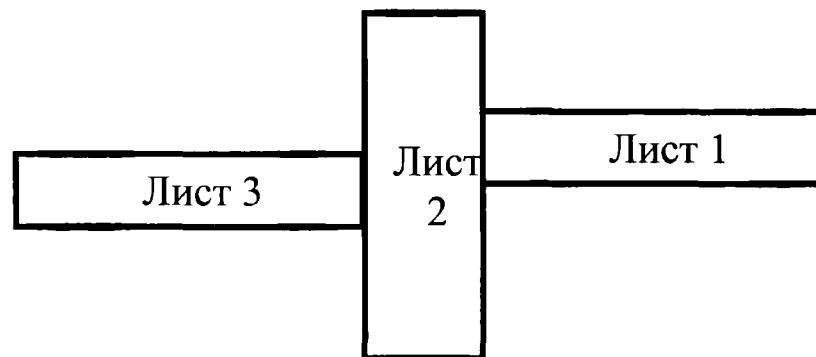
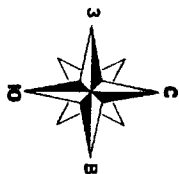
Лист 3



- Условные обозначения
-  – граница проектирования
  -  – красная линия
  -  – территория квартала
  -  – граница зоны планируемого размещения объекта капитального строительства (линейного объекта – УДС)

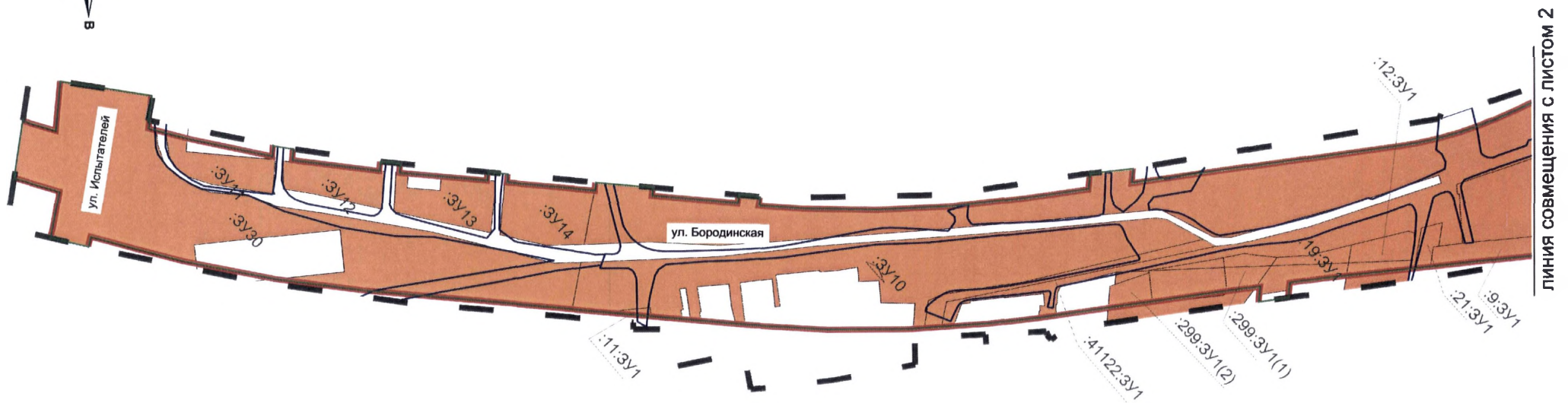
Приложение № 4  
к постановлению Администрации  
городского округа город Уфа  
Республики Башкортостан  
№ 1249 от 02.08. 2022 г.

Чертеж межевания территории  
Схема размещения листов












Чертеж межевания территории  
Лист 1



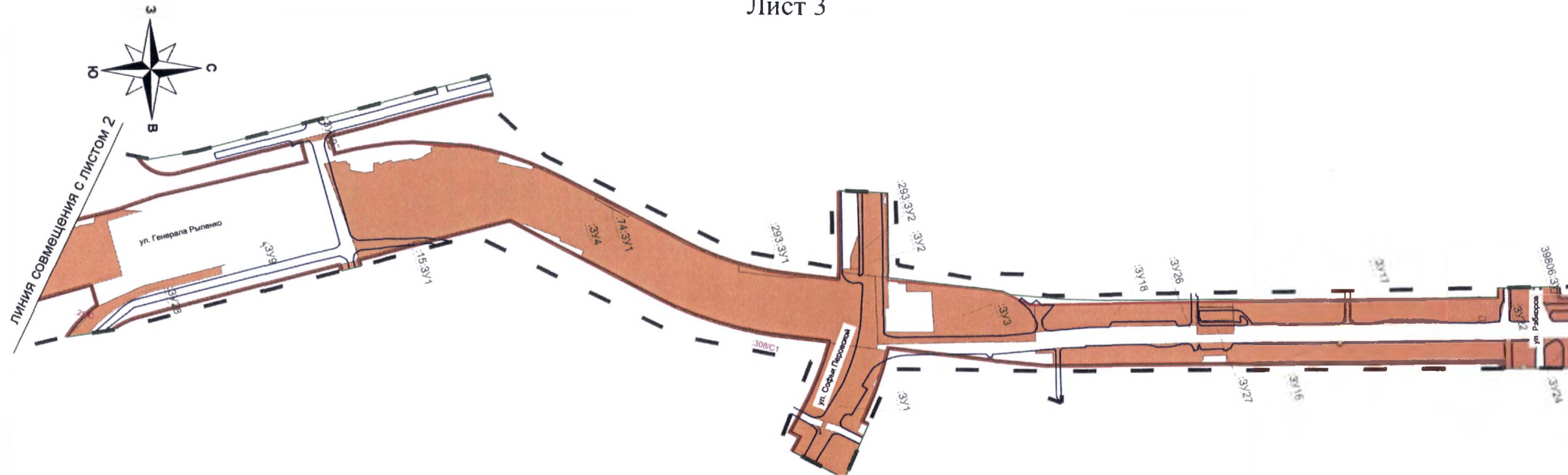
Условные обозначения

-  — граница проектирования
-  — красная линия, утвержденная в составе проекта планировки
-  — граница элемента планировочной структуры:
-  — существующего
-  — планируемого
-  — граница образуемого земельного участка
-  — условный номер образуемого земельного участка








ЛИНИЯ СОВМЕЩЕНИЯ С ЛИСТОМ 2



Чертеж межевания территории  
Лист 3



Условные обозначения

-  — граница проектирования
-  — красная линия, утвержденная в составе проекта планировки
-  — граница элемента планировочной структуры:
  -  — существующего
  -  — планируемого
-  — граница образуемого земельного участка
-  :ЗУ-1 — условный номер образуемого земельного участка

Приложение № 5  
к постановлению Администрации  
городского округа город Уфа  
Республики Башкортостан  
№ 1249 от 02.08.2022г.

Перечень и сведения о площади образуемых земельных участков

№	Условный номер земельного участка	Кадастровый номер исходного земельного участка	Адрес (местоположение)	Площадь, кв.м.	Возможный способ образования (уточняется при подготовке межевого плана)
1	:ЗУ1	Земли в квартале 02:55:010827, 02:55:011030, 02:55:010825,02:55:011032	Республика Башкортостан, г.Уфа, р-н Кировский, ул.Совьи Перовской	7611	Образование из земель
2	:ЗУ2	Земли в квартале 02:55:011030, 02:55:010824	Республика Башкортостан, г.Уфа, р-н Кировский, ул.Совьи Перовской	2699	Образование из земель
3	:ЗУ3	02:55:010824:2782 02:55:010824:344 02:55:010824:349 02:55:010824:2499 02:55:010824:390	Республика Башкортостан, г.Уфа, р-н Кировский, ул.Степана Кувькина	5848	перераспределение
4	:ЗУ4	02:55:011030:187 02:55:011030:188 02:55:011030:166 02:55:011030:21 Земли в квартале 02:55:011030, 02:55:011032	Республика Башкортостан, г.Уфа, р-н Кировский, ул.Генерала Рыленко	40071	перераспределение
5	:ЗУ5	Земли в квартале 02:55:011025, 02:55:011034, 02:55:011035	Республика Башкортостан, г.Уфа, р-н Кировский, ул.Генерала Рыленко	14546	Образование, перераспределение

№	Условный номер земельного участка	Кадастровый номер исходного земельного участка	Адрес (местоположение)	Площадь, кв.м.	Возможный способ образования (уточняется при подготовке межевого плана)
6	:ЗУ6	Земли в квартале 02:55:011107, 02:55:011108	Республика Башкортостан, г.Уфа, р-н Кировский, ул. Бородинская	62290	Образование, перераспределение
7	:ЗУ7	Земли в квартале 02:55:011025, 02:55:011107	Республика Башкортостан, г.Уфа, р-н Кировский, ул.Пугачева	12304	Образование, перераспределение
8	:ЗУ8	Земли в квартале 02:55:011108	Республика Башкортостан, г.Уфа, р-н Кировский, ул.Пугачева	2546	Образование из земель
9	:ЗУ9	Земли в квартале 02:55:011025	Республика Башкортостан, г.Уфа, р-н Кировский, ул.Генерала Рыленко	5	Образование из земель
10	:ЗУ10	Земли в квартале 02:55:011107, 02:55:011108,	Республика Башкортостан, г.Уфа, р-н Кировский, ул. Бородинская	13168	Образование, перераспределение
11	:ЗУ11	Земли в квартале 02:55:011107	Республика Башкортостан, г.Уфа, р-н Кировский, ул. Бородинская	1608	Образование из земель
12	:ЗУ12	Земли в квартале 02:55:011107	Республика Башкортостан, г.Уфа, р-н Кировский, ул. Бородинская	1587	Образование из земель
13	:ЗУ13	Земли в квартале 02:55:011107	Республика Башкортостан, г.Уфа, р-н Кировский, ул. Бородинская	1979	Образование из земель
14	:ЗУ14	Земли в квартале 02:55:011107	Республика Башкортостан, г.Уфа, р-н Кировский, ул. Бородинская	2336	Образование из земель
15	:ЗУ15	Земли в квартале 02:55:011108	Республика Башкортостан, г.Уфа, р-н Кировский, ул.Пугачева	44	Образование, перераспределение

№	Условный номер земельного участка	Кадастровый номер исходного земельного участка	Адрес (местоположение)	Площадь, кв.м.	Возможный способ образования (уточняется при подготовке межевого плана)
16	:ЗУ16	Земли в квартале 02:55:010825	Республика Башкортостан, г.Уфа, р-н Кировский, ул.Степана Кувыкина	11036	Образование, перераспределение
17	:ЗУ17	Земли в квартале 02:55:010824 02:55:010824:20 02:55:010824:396	Республика Башкортостан, г.Уфа, р-н Кировский, ул.Степана Кувыкина	7006	Образование, перераспределение
18	:ЗУ18	Земли в квартале 02:55:010824	Республика Башкортостан, г.Уфа, р-н Кировский, ул.Степана Кувыкина	4244	Образование из земель
19	:ЗУ19	Земли в квартале 02:55:011025, 02:55:011030	Республика Башкортостан, г.Уфа, р-н Кировский, ул.ЗайнабБиишевой	198	Образование из земель
20	:ЗУ20	Земли в квартале 02:55:011034	Республика Башкортостан, г.Уфа, р-н Кировский	714	Образование из земель
21	:ЗУ21	Земли в квартале 02:55:011025	Республика Башкортостан, г.Уфа, р-н Кировский	6	Образование из земель
22	:ЗУ22	Земли в квартале 02:55:010824, 02:55:010809	Республика Башкортостан, г.Уфа, р-н Кировский, ул.Рабкоров	1088	Образование из земель
23	:ЗУ23	Земли в квартале 02:55:010824, 02:55:010809	Республика Башкортостан, г.Уфа, р-н Кировский	1043	Образование из земель
24	:ЗУ24	Земли в квартале 02:55:010830	Республика Башкортостан, г.Уфа, р-н Кировский	1080	Образование из земель
25	:ЗУ25	Земли в квартале 02:55:011034	Республика Башкортостан, г.Уфа, р-н Кировский	26	Образование из земель
26	:ЗУ26	Земли в квартале 02:55:010824	Республика Башкортостан, г.Уфа, р-н Кировский, ул.Степана Кувыкина	1	Образование из земель
27	:ЗУ27	Земли в квартале 02:55:010824 02:55:010824:386	Республика Башкортостан, г.Уфа, р-н Кировский, ул.Степана Кувыкина	802	перераспределение

№	Условный номер земельного участка	Кадастровый номер исходного земельного участка	Адрес (местоположение)	Площадь, кв.м.	Возможный способ образования (уточняется при подготовке межевого плана)
28	:ЗУ28	Земли в квартале 02:55:011025	Республика Башкортостан, г.Уфа, р-н Кировский, ул.ГабдуллыАмантая	1635	Образование из земель
29	:ЗУ29	Земли в квартале 02:55:011107	Республика Башкортостан, г.Уфа, р-н Кировский, ул.Пугачева	507	Образование из земель
30	:ЗУ30	Земли в квартале 02:55:011106, 02:55:011107, 02:55:011108	Республика Башкортостан, г.Уфа, р-н Кировский, ул. Бородинская	19693	Образование, перераспределение
31	02:55:011108:255:ЗУ 1	02:55:011108:255	450074, Российская Федерация, Республика Башкортостан, г.Уфа, Кировский р-н	6533	Раздел с сохранением существующего участка в измененных границах
32	02:55:011025:62:ЗУ1	02:55:011025:62	Российская Федерация, Республика Башкортостан, г.Уфа, Кировский р-н, Пугачева ул	549	Раздел с сохранением существующего участка в измененных границах
33	02:55:011030:293:ЗУ 1	02:55:011030:293	Российская Федерация, Республика Башкортостан, г.Уфа, Кировский р-н, Степана Кувыкина ул	398	Раздел
34	02:55:011030:293:ЗУ 2	02:55:011030:293	Российская Федерация, Республика Башкортостан, г.Уфа, Кировский р-н, Степана Кувыкина ул	209	Раздел
35	02:55:011030:74:ЗУ1	02:55:011030:74	Российская Федерация, Республика Башкортостан, г.Уфа, Кировский р-н, Армавирская ул	188	Раздел с сохранением существующего участка в измененных границах

№	Условный номер земельного участка	Кадастровый номер исходного земельного участка	Адрес (местоположение)	Площадь, кв.м.	Возможный способ образования (уточняется при подготовке межевого плана)
36	02:55:011108:11:3У1	02:55:011108:11	Российская Федерация, Республика Башкортостан, г.Уфа, Кировский р-н, Бородинская ул	96	Раздел
37	02:55:011108:11:3У2	02:55:011108:11	Российская Федерация, Республика Башкортостан, г.Уфа, Кировский р-н, Бородинская ул, уч 15	50406	Раздел
38	02:55:011108:12:3У1	02:55:011108:12	Российская Федерация, Республика Башкортостан, г.Уфа, Кировский р-н, Кузнецовский Затон улю	1042	Раздел
39	02:55:011108:12:3У2	02:55:011108:12	Российская Федерация, Республика Башкортостан, г.Уфа, Кировский р-н, Кузнецовский Затон ул, д. 22/2	8921	Раздел

Способ образования земельных участков\* - в соответствии с Земельным кодексом Российской Федерации.



Приложение № 6  
к постановлению Администрации  
городского округа город Уфа  
Республики Башкортостан  
№ 1249 от 02.08. 2022 г.

Сведения о границах территории, в отношении которой утверждается проект межевания, содержащие перечень координат характерных точек этих границ в системе координат, используемой для ведения Единого государственного реестра недвижимости

Система координат МСК-02		
Номер точки	Координата X	Координата Y
1	654034,7	1361660,03
2	654281,29	1361663,8
3	654344,17	1361665,82
4	654344,24	1361707,24
5	654378,92	1361762,66
6	654538,61	1361909,71
7	654631,54	1361954,86
8	654651,93	1361877,16
9	654714,61	1361898,35
10	654696,13	1361970,96
11	654768,21	1362006,38
12	654770,9	1362000,26
13	654829,51	1362019,31
14	654827,7	1362039,13
15	654837,85	1362044,39
16	655368,74	1362185,42
17	655344,89	1362267,08
18	654830,54	1362123,9
19	654820,4	1362155,4
20	654805,87	1362145,31
21	654802,93	1362138,24
22	654808,5	1362117,44
23	654661,59	1362073,73
24	654582,56	1362170,61
25	654527,62	13621 17,73
26	654582,83	1362043,35
27	654460,83	1361981,12
28	654376,23	1361905,16
29	654285,42	1361822,82
30	653908,56	1361816,44
31	653844,58	1361808,83
32	653675,62	1361802,51
33	653531,92	1361904,49

Система координат МСК-02		
Номер точки	Координата X	Координата Y
34	653435,37	1362043,13
35	653304,51	1362242,31
36	653339,27	1362303,22
37	653322,17	1362339,15
38	653069,61	1362180,46
39	653245,93	1361970,13
40	653297,4	1362006,58
41	653399,12	1361858,27
42	653362,37	1361687,1
43	653302,14	1361625,04
44	653236,51	1361569,54
45	653200,28	1361547,07
46	652975,95	1361400,58
47	652964,41	1361399,94
48	652964,9	1361395,5
49	652965,98	1361393,29
50	652952,02	1361382,38
51	652941,45	1361386,33
52	652928,15	1361373,38
53	652932,89	1361367,31
54	652894,32	1361336,55
55	652882,18	1361350,72
56	652832,36	1361321,51
57	652784,79	1361288,94
58	652798,56	1361266,14
59	652754,49	1361240,88
60	652769,53	1361218,93
61	652751,45	1361203,05
62	652754,43	1 361 199,55
63	652646,61	1361087,23
64	652573,34	1361001,64
65	652509,83	1360917,66
66	652470,4	1360862,3
67	652551,82	1360793,83
68	652608,12	1360860,94
69	652594,29	1360871,6
70	652651,19	1360946,19
71	652694,8	1360997,5
72	652748,99	1361055,65
73	652883,64	1361197,05
74	652978,05	1361277,1 1
75	653057,08	1361327,44
76	653086,3	1361348,01

Система координат МСК-02		
Номер точки	Координата X	Координата Y
77	653268,99	1361461,81
78	653276,06	1361457,83
79	653294,28	1361472,13
80	653350,28	1361495,14
81	653371,44	1361472,4
82	653552,53	1361542,3
83	653583,36	1361497,47
84	653645,45	1361439,24
85	653671,76	1361465,83
86	65381 1,19	1361333,2
87	653874,44	1361397,22
88	653716,43	1361558,05
89	653848,59	1361662,55
90	653884,18	1361632,3
91	653930,95	1361627,01
92	653985,75	1361654,97

Приложение № 7  
к постановлению Администрации  
городского округа город Уфа  
Республики Башкортостан  
№ 1249 от 02.08. 2022 г.

Вид разрешенного использования образуемых земельных участков, предназначенных для размещения линейных объектов и объектов капитального строительства, проектируемых в составе линейных объектов, а также существующих земельных участков, занятых линейными объектами и объектами капитального строительства, входящими в состав линейных объектов, в соответствии с проектом планировки территории

№	Условный номер земельного участка на плане	Площадь, кв.м.	Устанавливаемый вид разрешенного использования	Сведения об отнесении к территории общего пользования
1	:ЗУ1	7611	Линейные объекты и сооружения: автодороги, улицы, площади, эстакады, мосты, путепроводы, транспортные развязки в разных уровнях, пешеходные переходы в разных уровнях	в границах территории общего пользования
2	:ЗУ2	2699	Линейные объекты и сооружения: автодороги, улицы, площади, эстакады, мосты, путепроводы, транспортные развязки в разных уровнях, пешеходные переходы в разных уровнях	в границах территории общего пользования
3	:ЗУ3	5848	Линейные объекты и сооружения: автодороги, улицы, площади, эстакады, мосты, путепроводы, транспортные развязки в разных уровнях, пешеходные переходы в разных уровнях	в границах территории общего пользования
4	:ЗУ4	40071	Линейные объекты и сооружения: автодороги, улицы, площади, эстакады, мосты, путепроводы, транспортные развязки в разных уровнях, пешеходные переходы в разных уровнях	в границах территории общего пользования
5	:ЗУ5	14546	Линейные объекты и сооружения: автодороги, улицы, площади, эстакады, мосты, путепроводы, транспортные развязки в разных уровнях, пешеходные переходы в разных уровнях	в границах территории общего пользования

№	Условный номер земельного участка на плане	Площадь, кв.м.	Устанавливаемый вид разрешенного использования	Сведения об отнесении к территории общего пользования
6	:ЗУ6	62290	Линейные объекты и сооружения: автодороги, улицы, площади, эстакады, мосты, путепроводы, транспортные развязки в разных уровнях, пешеходные переходы в разных уровнях	в границах территории общего пользования
7	:ЗУ7	12304	Линейные объекты и сооружения: автодороги, улицы, площади, эстакады, мосты, путепроводы, транспортные развязки в разных уровнях, пешеходные переходы в разных уровнях	в границах территории общего пользования
8	:ЗУ8	2546	Линейные объекты и сооружения: автодороги, улицы, площади, эстакады, мосты, путепроводы, транспортные развязки в разных уровнях, пешеходные переходы в разных уровнях	в границах территории общего пользования
9	:ЗУ9	5	Линейные объекты и сооружения: автодороги, улицы, площади, эстакады, мосты, путепроводы, транспортные развязки в разных уровнях, пешеходные переходы в разных уровнях	в границах территории общего пользования
10	:ЗУ10	13168	Линейные объекты и сооружения: автодороги, улицы, площади, эстакады, мосты, путепроводы, транспортные развязки в разных уровнях, пешеходные переходы в разных уровнях	в границах территории общего пользования
11	:ЗУ11	1608	Линейные объекты и сооружения: автодороги, улицы, площади, эстакады, мосты, путепроводы, транспортные развязки в разных уровнях, пешеходные переходы в разных уровнях	в границах территории общего пользования
12	:ЗУ12	1587	Линейные объекты и сооружения: автодороги, улицы, площади, эстакады, мосты, путепроводы, транспортные развязки в разных уровнях, пешеходные переходы в разных уровнях	в границах территории общего пользования
13	:ЗУ13	1979	Линейные объекты и сооружения: автодороги, улицы, площади, эстакады, мосты, путепроводы, транспортные развязки в разных уровнях, пешеходные переходы в разных уровнях	в границах территории общего пользования

№	Условный номер земельного участка на плане	Площадь, кв.м.	Устанавливаемый вид разрешенного использования	Сведения об отнесении к территории общего пользования
14	:ЗУ14	2336	Линейные объекты и сооружения: автодороги, улицы, площади, эстакады, мосты, путепроводы, транспортные развязки в разных уровнях, пешеходные переходы в разных уровнях	в границах территории общего пользования
15	:ЗУ15	44	Линейные объекты и сооружения: автодороги, улицы, площади, эстакады, мосты, путепроводы, транспортные развязки в разных уровнях, пешеходные переходы в разных уровнях	в границах территории общего пользования
16	:ЗУ16	11036	Линейные объекты и сооружения: автодороги, улицы, площади, эстакады, мосты, путепроводы, транспортные развязки в разных уровнях, пешеходные переходы в разных уровнях	в границах территории общего пользования
17	:ЗУ17	7006	Линейные объекты и сооружения: автодороги, улицы, площади, эстакады, мосты, путепроводы, транспортные развязки в разных уровнях, пешеходные переходы в разных уровнях	в границах территории общего пользования
18	:ЗУ18	4244	Линейные объекты и сооружения: автодороги, улицы, площади, эстакады, мосты, путепроводы, транспортные развязки в разных уровнях, пешеходные переходы в разных уровнях	в границах территории общего пользования
19	:ЗУ19	198	Линейные объекты и сооружения: автодороги, улицы, площади, эстакады, мосты, путепроводы, транспортные развязки в разных уровнях, пешеходные переходы в разных уровнях	в границах территории общего пользования
20	:ЗУ20	714	Линейные объекты и сооружения: автодороги, улицы, площади, эстакады, мосты, путепроводы, транспортные развязки в разных уровнях, пешеходные переходы в разных уровнях	в границах территории общего пользования
21	:ЗУ21	6	Линейные объекты и сооружения: автодороги, улицы, площади, эстакады, мосты, путепроводы, транспортные развязки в разных уровнях, пешеходные переходы в разных уровнях	в границах территории общего пользования

№	Условный номер земельного участка на плане	Площадь, кв.м.	Устанавливаемый вид разрешенного использования	Сведения об отнесении к территории общего пользования
22	:ЗУ22	1088	Линейные объекты и сооружения: автодороги, улицы, площади, эстакады, мосты, путепроводы, транспортные развязки в разных уровнях, пешеходные переходы в разных уровнях	в границах территории общего пользования
23	:ЗУ23	1043	Линейные объекты и сооружения: автодороги, улицы, площади, эстакады, мосты, путепроводы, транспортные развязки в разных уровнях, пешеходные переходы в разных уровнях	в границах территории общего пользования
24	:ЗУ24	1080	Линейные объекты и сооружения: автодороги, улицы, площади, эстакады, мосты, путепроводы, транспортные развязки в разных уровнях, пешеходные переходы в разных уровнях	в границах территории общего пользования
25	:ЗУ25	26	Линейные объекты и сооружения: автодороги, улицы, площади, эстакады, мосты, путепроводы, транспортные развязки в разных уровнях, пешеходные переходы в разных уровнях	в границах территории общего пользования
26	:ЗУ26	1	Линейные объекты и сооружения: автодороги, улицы, площади, эстакады, мосты, путепроводы, транспортные развязки в разных уровнях, пешеходные переходы в разных уровнях	в границах территории общего пользования
27	:ЗУ27	802	Линейные объекты и сооружения: автодороги, улицы, площади, эстакады, мосты, путепроводы, транспортные развязки в разных уровнях, пешеходные переходы в разных уровнях	в границах территории общего пользования
28	:ЗУ28	1635	Линейные объекты и сооружения: автодороги, улицы, площади, эстакады, мосты, путепроводы, транспортные развязки в разных уровнях, пешеходные переходы в разных уровнях	в границах территории общего пользования
29	:ЗУ29	507	Линейные объекты и сооружения: автодороги, улицы, площади, эстакады, мосты, путепроводы, транспортные развязки в разных уровнях, пешеходные переходы в разных уровнях	в границах территории общего пользования

№	Условный номер земельного участка на плане	Площадь, кв.м.	Устанавливаемый вид разрешенного использования	Сведения об отнесении к территории общего пользования
30	:ЗУ30	19693	Линейные объекты и сооружения: автодороги, улицы, площади, эстакады, мосты, путепроводы, транспортные развязки в разных уровнях, пешеходные переходы в разных уровнях	в границах территории общего пользования
31	02:55:011108:255:ЗУ1	6533	Линейные объекты и сооружения: автодороги, улицы, площади, эстакады, мосты, путепроводы, транспортные развязки в разных уровнях, пешеходные переходы в разных уровнях	в границах территории общего пользования
32	02:55:011025:62:ЗУ1	549	Линейные объекты и сооружения: автодороги, улицы, площади, эстакады, мосты, путепроводы, транспортные развязки в разных уровнях, пешеходные переходы в разных уровнях	в границах территории общего пользования
33	02:55:011030:293:ЗУ1	398	Линейные объекты и сооружения: автодороги, улицы, площади, эстакады, мосты, путепроводы, транспортные развязки в разных уровнях, пешеходные переходы в разных уровнях	в границах территории общего пользования
34	02:55:011030:293:ЗУ2	209	Линейные объекты и сооружения: автодороги, улицы, площади, эстакады, мосты, путепроводы, транспортные развязки в разных уровнях, пешеходные переходы в разных уровнях	в границах территории общего пользования
35	02:55:011030:74:ЗУ1	188	Линейные объекты и сооружения: автодороги, улицы, площади, эстакады, мосты, путепроводы, транспортные развязки в разных уровнях, пешеходные переходы в разных уровнях	в границах территории общего пользования
36	02:55:011108:11:ЗУ1	96	Линейные объекты и сооружения: автодороги, улицы, площади, эстакады, мосты, путепроводы, транспортные развязки в разных уровнях, пешеходные переходы в разных уровнях	в границах территории общего пользования
37	02:55:011108:11:ЗУ2	50406	Многоквартирные многоэтажные жилые дома	-



№	Условный номер земельного участка на плане	Площадь, кв.м.	Устанавливаемый вид разрешенного использования	Сведения об отнесении к территории общего пользования
38	02:55:011108:12:3У1	1042	Линейные объекты и сооружения: автодороги, улицы, площади, эстакады, мосты, путепроводы, транспортные развязки в разных уровнях, пешеходные переходы в разных уровнях	в границах территории общего пользования
39	02:55:011108:12:3У2	8921	Занимаемый производственной базой	-
40	02:55:011108:19:3У1	1156	Линейные объекты и сооружения: автодороги, улицы, площади, эстакады, мосты, путепроводы, транспортные развязки в разных уровнях, пешеходные переходы в разных уровнях	в границах территории общего пользования
41	02:55:011108:299:3У1	1183	Линейные объекты и сооружения: автодороги, улицы, площади, эстакады, мосты, путепроводы, транспортные развязки в разных уровнях, пешеходные переходы в разных уровнях	в границах территории общего пользования
42	02:55:011108:299:3У2	6025	Многоквартирные многоэтажные жилые дома	-
43	02:55:011108:9:3У1	1288	Линейные объекты и сооружения: автодороги, улицы, площади, эстакады, мосты, путепроводы, транспортные развязки в разных уровнях, пешеходные переходы в разных уровнях	в границах территории общего пользования
44	02:55:000000:39806:3У1	37	Линейные объекты и сооружения: автодороги, улицы, площади, эстакады, мосты, путепроводы, транспортные развязки в разных уровнях, пешеходные переходы в разных уровнях	в границах территории общего пользования
45	02:55:000000:44621:3У1	3705	Линейные объекты и сооружения: автодороги, улицы, площади, эстакады, мосты, путепроводы, транспортные развязки в разных уровнях, пешеходные переходы в разных уровнях	в границах территории общего пользования
46	02:55:011108:21:3У1	357	Линейные объекты и сооружения: автодороги, улицы, площади, эстакады, мосты, путепроводы, транспортные развязки в разных уровнях, пешеходные переходы в разных уровнях	в границах территории общего пользования

№	Условный номер земельного участка на плане	Площадь, кв.м.	Устанавливаемый вид разрешенного использования	Сведения об отнесении к территории общего пользования
47	02:55:011108:72:3У1	1598	Линейные объекты и сооружения: автодороги, улицы, площади, эстакады, мосты, путепроводы, транспортные развязки в разных уровнях, пешеходные переходы в разных уровнях	в границах территории общего пользования
48	02:55:011031:15:3У1	100	Линейные объекты и сооружения: автодороги, улицы, площади, эстакады, мосты, путепроводы, транспортные развязки в разных уровнях, пешеходные переходы в разных уровнях	в границах территории общего пользования
49	02:55:000000:41122:3У1	1164	Линейные объекты и сооружения: автодороги, улицы, площади, эстакады, мосты, путепроводы, транспортные развязки в разных уровнях, пешеходные переходы в разных уровнях	в границах территории общего пользования