



КАРАР

«28» март 2025й. № 512

ПОСТАНОВЛЕНИЕ

«28» марта 2025г.

Об установлении публичного сервитута на земельный участок, находящийся на территории городского округа город Уфа Республики Башкортостан

Рассмотрев обращение Общества с ограниченной ответственностью «Башкирские распределительные тепловые сети» (вх. № 01-02-01612/11 от 10.02.2025г.), в соответствии с п. 1 ст. 39.37, п. 4 ст. 39.38, ст. 39.46 Земельного кодекса Российской Федерации,

ПОСТАНОВЛЯЮ:

1. Утвердить границы публичного сервитута в соответствии со схемой.
2. Установить публичный сервитут для использования земельных участков и (или) земель для реконструкции ТМ-1 от УТ-1 до ТК-106а, в соответствии со схемой расположения границ публичного сервитута площадью 497 кв. м.
3. Границы публичного сервитута пересекает земельный участок с кадастровым номером 02:55:000000:37297.
4. Установить публичный сервитут сроком на 10 лет.
5. Обществу с ограниченной ответственностью «Башкирские распределительные тепловые сети»:
  - 5.1. обратиться в Министерство земельных и имущественных отношений Республики Башкортостан для определения порядка расчета и внесения платы за публичный сервитут в отношении земель и земельных участков, государственная собственность на которые не разграничена;
  - 5.2. привести земельный участок в состояние, пригодное для его использования, в сроки и порядке, предусмотренном пунктом 8 статьи 39.50 Земельного кодекса Российской Федерации.
6. Управлению земельных и имущественных отношений Администрации городского округа город Уфа Республики Башкортостан в срок не более чем

пять рабочих дней со дня принятия настоящего постановления направить в филиал ГПЖ «Роскадастр» по Республике Башкортостан настоящее постановление с приложением схемы расположения земельного участка, в том числе с использованием единой системы межведомственного электронного взаимодействия и подключаемых к ней региональных систем межведомственного электронного взаимодействия.

7. Управлению по взаимодействию со СМИ - пресс - службе Администрации городского округа город Уфа Республики Башкортостан направить в течение десяти дней с момента подписания настоящего постановления в газету «Вечерняя Уфа» для опубликования в полном объеме.

8. Разместить настоящее постановление на официальном сайте Администрации городского округа город Уфа Республики Башкортостан в информационно-телекоммуникационной сети Интернет.

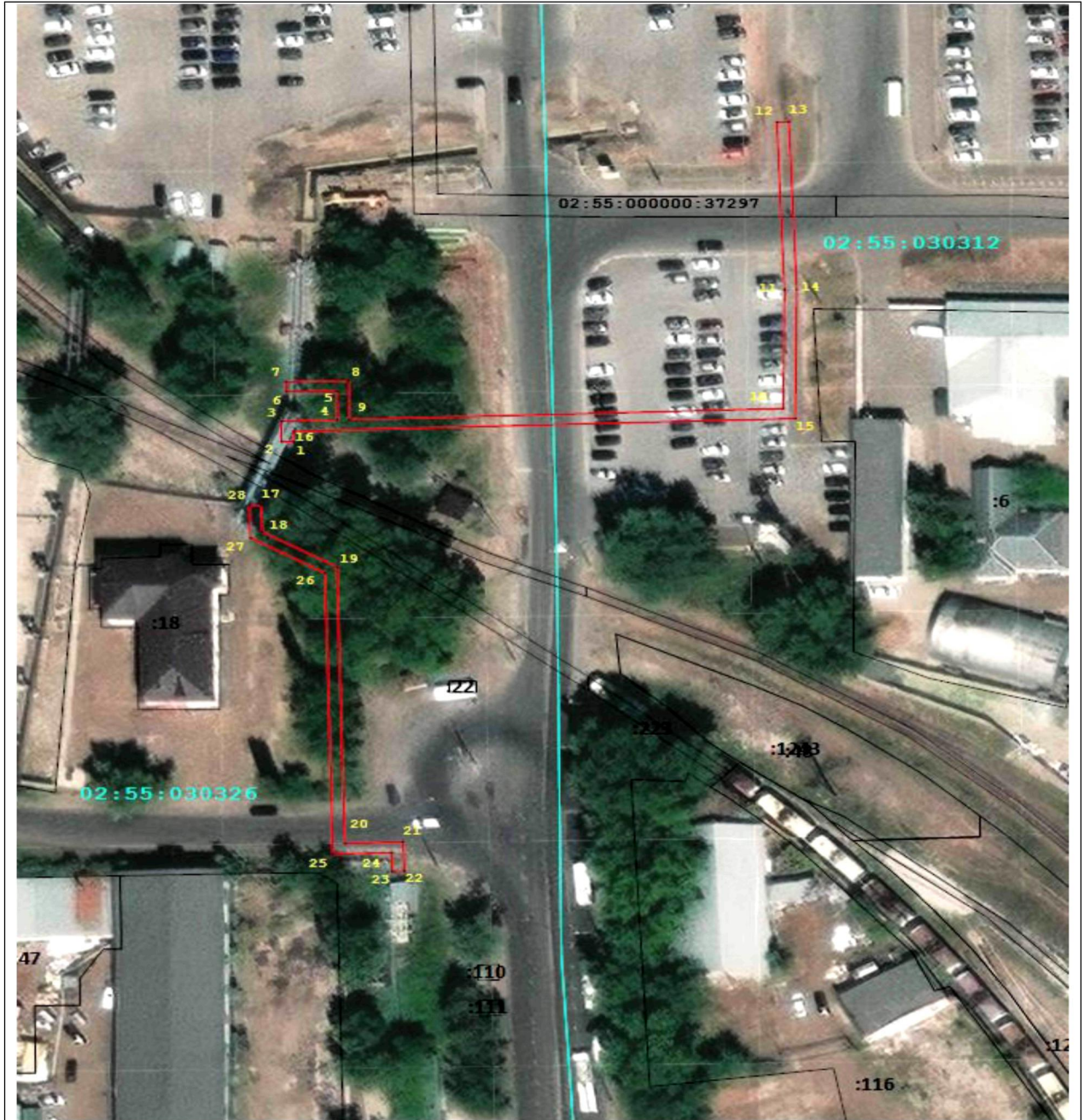
9. Контроль за исполнением настоящего постановления возложить на заместителя главы Администрации городского округа город Уфа Республики Башкортостан Чебакова Е.А.

Глава Администрации  
городского округа город Уфа  
Республики Башкортостан








Р.Р. Мавлиев

Схема к постановлению  
 Администрации городского округа  
 город Уфа Республики Башкортостан  
 № 512 от « 28 » 03. 2025г.



Масштаб 1:1 000

Используемые условные знаки и обозначения:	
	- проектные границы публичного сервитута
	- номер существующего земельного участка в кадастровом квартале
	- граница кадастрового квартала
	- граница земельного участка по сведениям ЕГРН
	- местоположение инженерного сооружения

№ точки	Координаты публичного сервитута для использования земельных участков и (или) земель для реконструкции ТМ-1 от УТ-1 до ТК-106а	
	X	Y
1	2	3
1	670 297,27	1 367 911,54
2	670 297,27	1 367 909,54
3	670 301,26	1 367 909,54
4	670 301,54	1 367 918,76
5	670 307,17	1 367 918,68
6	670 307,06	1 367 910,27
7	670 309,06	1 367 910,24
8	670 309,20	1 367 920,65
9	670 301,60	1 367 920,76
10	670 303,78	1 367 992,63
11	670 327,04	1 367 992,83
12	670 359,88	1 367 991,54
13	670 359,96	1 367 993,54
14	670 327,08	1 367 994,83
15	670 301,84	1 367 994,61
16	670 299,32	1 367 911,54
1	670 297,27	1 367 911,54
17	670 284,81	1 367 906,21
18	670 279,64	1 367 906,35
19	670 272,73	1 367 918,73
20	670 218,55	1 367 920,01
21	670 218,91	1 367 929,63
22	670 213,21	1 367 929,85
23	670 213,14	1 367 927,85
24	670 216,83	1 367 927,71
25	670 216,47	1 367 918,06
26	670 271,54	1 367 916,75
27	670 278,45	1 367 904,38
28	670 284,76	1 367 904,21
17	670 284,81	1 367 906,21

S= 497 кв. м.