



КАРАР

«28» декабрь 2024й.

№ 2243

ПОСТАНОВЛЕНИЕ

«28» декабря 2024г.

Об установлении публичного сервитута на земельные участки, находящиеся на территории городского округа город Уфа Республики Башкортостан

Рассмотрев ходатайства Публичного акционерного общества «Газпром газораспределения Уфа» (вх. № 01-02-14570 от 30.10.2024 г.), в соответствии с п. 1 ст. 39.37, п. 4 ст. 39.38, ст. 39.46 Земельного кодекса Российской Федерации,

ПОСТАНОВЛЯЮ:

1. Утвердить границы публичного сервитута в соответствии с приложениями.

2. Установить публичный сервитут для строительства и эксплуатации линейного объекта системы газоснабжения «Наружный газопровод до границы земельного участка по адресу: Российская Федерация, Республика Башкортостан, г. Уфа, с. Нагаево, ул. Болдинская, д. 30г», в соответствии с приложением № 1, площадью 42 кв. м.

3. Установить публичный сервитут для строительства и эксплуатации линейного объекта системы газоснабжения «Наружный газопровод до границы земельного участка по адресу: Российская Федерация, Республика Башкортостан, г. Уфа, с. Нагаево, ул. Поэтическая, д. 9», в соответствии с приложением № 2, площадью 265 кв. м.

4. Установить публичный сервитут для строительства и эксплуатации линейного объекта системы газоснабжения «Наружный газопровод до границы земельного участка по адресу: Российская Федерация, Республика Башкортостан, г. Уфа, с. Нагаево, пер. Молодой, дом № 34», в соответствии с приложением № 3, площадью 22 кв. м.

5. Установить публичный сервитут для строительства и эксплуатации линейного объекта системы газоснабжения «Наружный газопровод до границы земельного участка по адресу: Российская Федерация, Республика

Башкортостан, г. Уфа, с. Нагаево, ул. Янтарная, 126В», в соответствии с приложением № 4, площадью 18 кв. м.

6. Установить публичный сервитут для строительства и эксплуатации линейного объекта системы газоснабжения «Наружный газопровод до границы земельного участка по адресу: Российская Федерация, Республика Башкортостан, г. Уфа, с. Нагаево, ул. Михаила Дорохова, д. 111/4», в соответствии с приложением № 5, площадью 49 кв. м.

7. Установить публичный сервитут для строительства и эксплуатации линейного объекта системы газоснабжения «Наружный газопровод до границы земельного участка по адресу: Российская Федерация, Республика Башкортостан, г. Уфа, с. Нагаево, пер. Морозный, д. 10», в соответствии с приложением № 6, площадью 6 кв. м.

8. Установить публичный сервитут для строительства и эксплуатации линейного объекта системы газоснабжения «Наружный газопровод до границы земельного участка по адресу: Российская Федерация, Республика Башкортостан, г. Уфа, с. Нагаево, ул. Болдинская, д. 36», в соответствии с приложением № 7, площадью 45 кв. м.

9. Установить публичный сервитут для строительства и эксплуатации линейного объекта системы газоснабжения «Наружный газопровод до границы земельного участка по адресу: Российская Федерация, Республика Башкортостан, г. Уфа, с. Нагаево, пер. Декоративный», д. 99», в соответствии с приложением № 8, площадью 14 кв. м.

10. Установить публичный сервитут для строительства и эксплуатации линейного объекта системы газоснабжения «Наружный газопровод до границы земельного участка по адресу: Российская Федерация, Республика Башкортостан, г. Уфа, с. Нагаево, пер. Декоративный, дом № 80», в соответствии с приложением № 9, площадью 60 кв. м.

11. Установить публичный сервитут для строительства и эксплуатации линейного объекта системы газоснабжения «Наружный газопровод до границы земельного участка по адресу: Российская Федерация, Республика Башкортостан, г. Уфа, с. Нагаево, пер. Таежный, 59», в соответствии с приложением № 10, площадью 20 кв. м.

12. Границы публичного сервитута пересекают земельные участки с кадастровыми номерами 02:55:040616:11350, 02:55:040616:11334, 02:55:040616:16431, 02:55:040616:13747, 02:55:040616:13746, 02:55:040616:12678, 02:55:040616:13888, 02:55:040616:12824, кадастровый квартал 02:55:040616.

13. Установить публичный сервитут сроком на 49 лет.

14. Публичному акционерному обществу «Газпром газораспределение Уфа» направить правообладателям земельных участков, которые пересекает границы публичного сервитута:

14.1. проект соглашения об установлении публичного сервитута в двух экземплярах;

14.2. сведения об утвержденных границах публичного сервитута или выписку из сведений об утвержденных границах публичного сервитута применительно к земельному участку правообладателя, с которым заключается соглашение;

14.3. отчет об оценке, проведенной в соответствии с законодательством Российской Федерации об оценочной деятельности в целях определения размера платы за публичный сервитут.

15. Публичному акционерному обществу «Газпром газораспределение Уфа»:

15.1. обратиться в Министерство земельных и имущественных отношений Республики Башкортостан для определения порядка расчета и внесения платы за публичный сервитут в отношении земель и земельных участков, государственная собственность на которые не разграничена, в Администрацию городского округа город Уфа Республики Башкортостан в отношении земельных участков, находящихся в муниципальной собственности;

15.2. привести земельный участок в состояние, пригодное для его использования, в сроки и порядке, предусмотренном пунктом 8 статьи 39.50 Земельного кодекса Российской Федерации.

16. Управлению земельных и имущественных отношений Администрации городского округа город Уфа Республики Башкортостан в срок не более чем пять рабочих дней со дня принятия настоящего постановления, направить в филиал ППК «Роскадастр» по Республике Башкортостан настоящее постановление с приложением схемы расположения земельного участка, в том числе с использованием единой системы межведомственного электронного взаимодействия и подключаемых к ней региональных систем межведомственного электронного взаимодействия.

17. Управлению по взаимодействию со СМИ - пресс-службе Администрации городского округа город Уфа Республики Башкортостан направить в течение десяти дней с момента подписания настоящее постановление в газету «Вечерняя Уфа» для опубликования в полном объеме.

18. Разместить настоящее постановление на официальном сайте Администрации городского округа город Уфа Республики Башкортостан в информационно-телекоммуникационной сети Интернет.

19. Контроль за исполнением настоящего постановления возложить на заместителя главы Администрации городского округа город Уфа Республики Башкортостан Чебакова Е.А.

Глава Администрации
городского округа город Уфа
Республики Башкортостан



Р.Р. Мавлиев


Приложение № 1
к постановлению Администрации
городского округа город Уфа
Республики Башкортостан
№ 2273 от «28» 12. 2024 г.



Масштаб 1:500


Используемые условные знаки и обозначения:

 - граница публичного сервитута

 - поворотная точка границы публичного сервитута

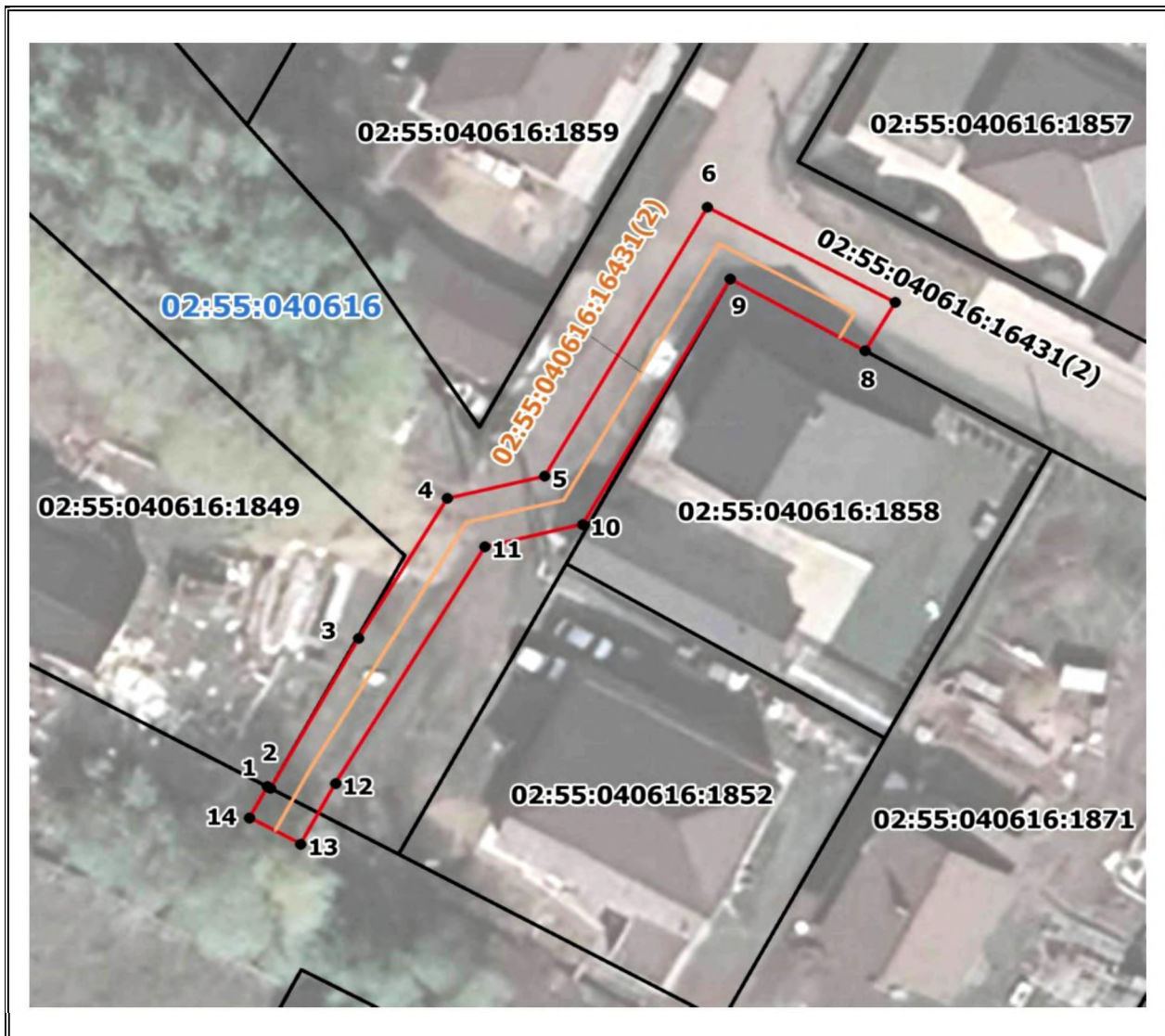
 02:55:040616 - граница и номер кадастрового квартала

 02:58:020254:4526 - граница и кадастровый номер земельного участка согласно сведениям ЕГРН

 02:55:040616:14992 - граница и кадастровый номер инженерного сооружения согласно сведениям ЕГРН




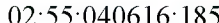

Обозначение характерных точек границ	Координаты публичного сервитута для строительства и эксплуатации линейного объекта системы газоснабжения: «Наружный газопровод до границы земельного участка по адресу: Российская Федерация, Республика Башкортостан, г. Уфа, с. Нагаево, ул. Болдинская, д. 30г»	
	Координаты, м	
	X	Y
1	2	3
1	648035,03	1370373,61
2	648034,11	1370375,38
3	648024,70	1370370,72
4	648026,48	1370367,14
5	648035,92	1370371,82
1	648035,03	1370373,61
S=42 кв.м		

Приложение № 2
к постановлению Администрации
городского округа город Уфа
Республики Башкортостан
№ 2273 от «28» 12. 2024 г.



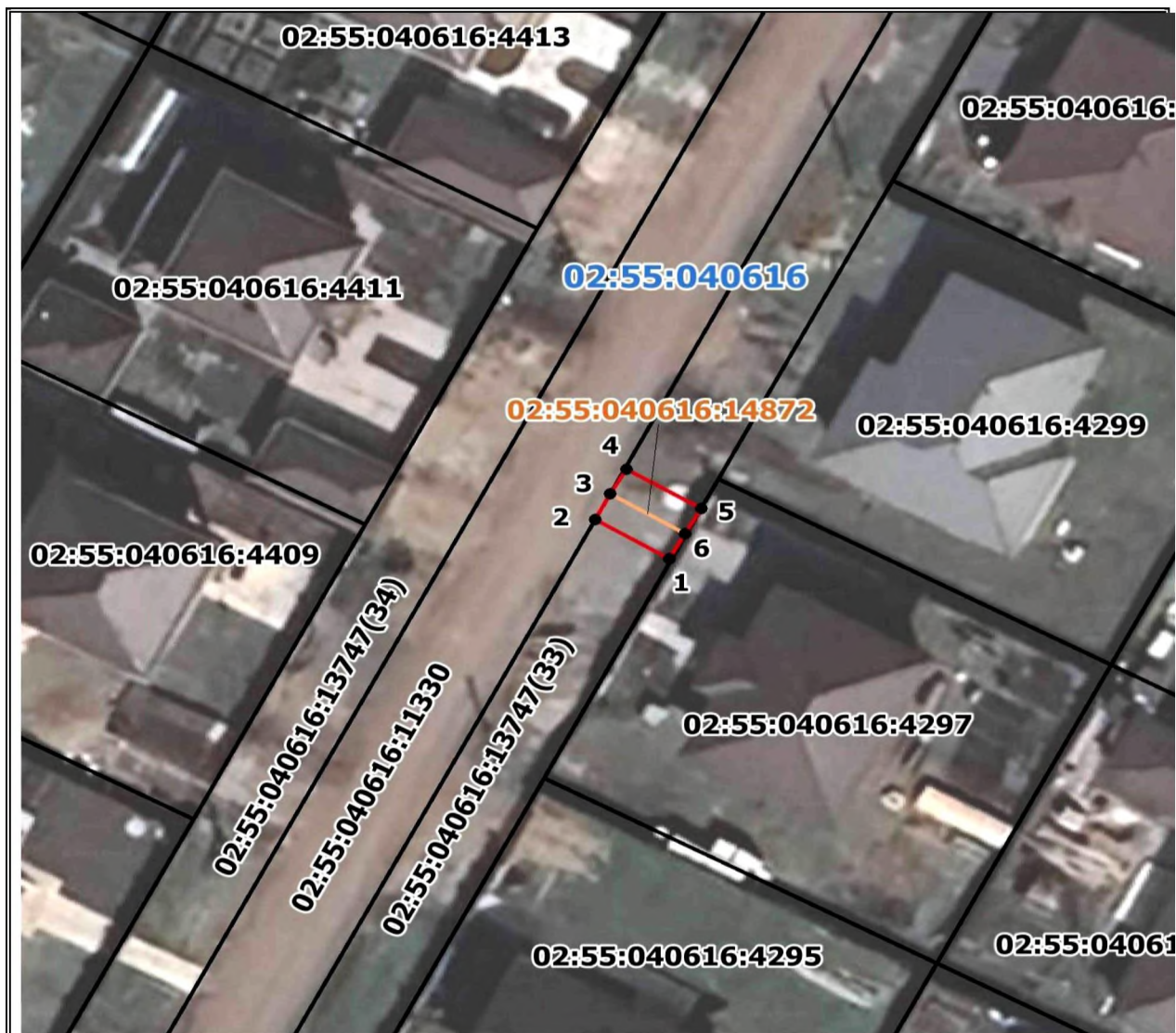
Масштаб 1:500

Используемые условные знаки и обозначения:

-  - граница публичного сервитута
-  - поворотная точка границы публичного сервитута
-  02:55:040616 - граница и номер кадастрового квартала
-  02:55:040616:1858 - граница и кадастровый номер земельного участка согласно сведениям ЕГРН
-  02:55:040616:14906 - граница и кадастровый номер инженерного сооружения согласно сведениям ЕГРН


Обозначение характерных точек границ	Координаты публичного сервитута для строительства и эксплуатации линейного объекта системы газоснабжения: «Наружный газопровод до границы земельного участка по адресу: Российская Федерация, Республика Башкортостан, г. Уфа, с. Нагаево, ул. Поэтическая, д. 9»	
	Координаты, м	
	X	Y
1	2	3
1	647385,27	1370056,81
2	647385,15	1370057,03
3	647396,03	1370063,08
4	647406,21	1370069,21
5	647407,82	1370075,90
6	647427,35	1370087,07
7	647420,45	1370099,96
8	647416,92	1370097,88
9	647422,11	1370088,62
10	647404,34	1370078,52
11	647402,71	1370071,77
12	647385,59	1370061,53
13	647381,15	1370059,13
14	647383,05	1370055,61
1	647385,27	1370056,81
S=265 кв. м		


Приложение № 3
к постановлению Администрации
городского округа город Уфа
Республики Башкортостан
№ 2273 от «28» 12. 2024 г.



Масштаб 1:500

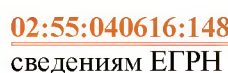
Используемые условные знаки и обозначения:

 - граница публичного сервитута

 - поворотная точка границы публичного сервитута

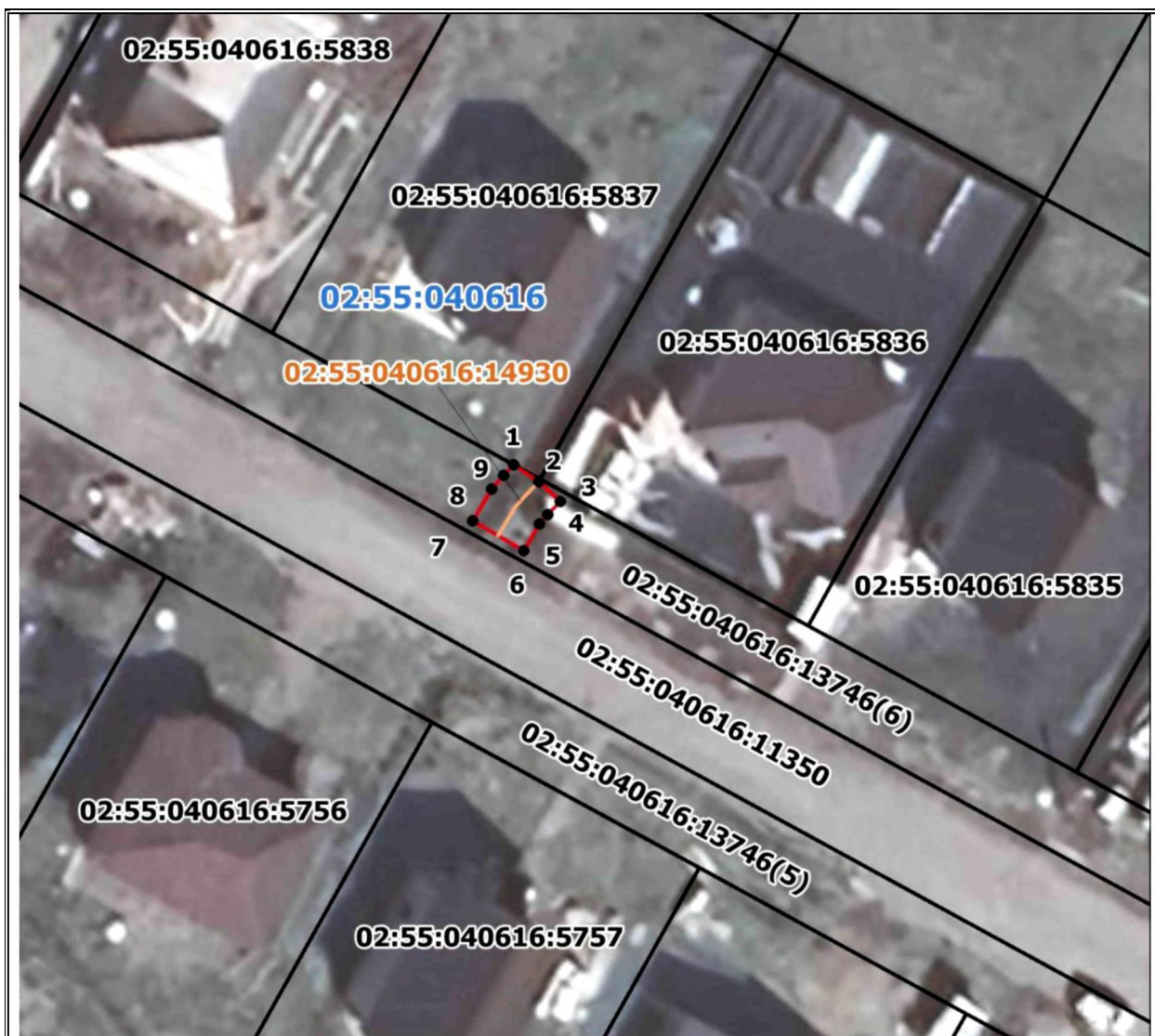
 02:55:040616 - граница и номер кадастрового квартала

 02:55:040616:4297 - граница и кадастровый номер земельного участка согласно сведениям ЕГРН

 02:55:040616:14872 - граница и кадастровый номер инженерного сооружения согласно сведениям ЕГРН

Обозначение характерных точек границ	Координаты публичного сервитута для строительства и эксплуатации линейного объекта системы газоснабжения: «Наружный газопровод до границы земельного участка по адресу: Российская Федерация, Республика Башкортостан, г. Уфа, с. Нагаево, пер. Молодой, дом №34»	
	Координаты, м	
	X	Y
1	2	3
1	648205,76	1370125,21
2	648208,45	1370120,63
3	648210,23	1370121,54
4	648211,95	1370122,55
5	648209,22	1370127,21
6	648207,48	1370126,22
1	648205,76	1370125,21
S=22 кв.м		


Приложение № 4 к постановлению
Администрации городского округа
город Уфа Республики Башкортостан
№ 2273 от «28» 12. 2024 г.




Масштаб 1:500


Используемые условные знаки и обозначения:

 - граница публичного сервитута

 - поворотная точка границы публичного сервитута

 02:55:040616 - граница и номер кадастрового квартала

 02:55:040616:5836 - граница и кадастровый номер земельного участка согласно сведениям ЕГРН

 02:55:040616:14930 - граница и кадастровый номер инженерного сооружения согласно сведениям ЕГРН

Обозначение характерных точек границ	Координаты публичного сервитута для строительства и эксплуатации линейного объекта системы газоснабжения: «Наружный газопровод до границы земельного участка по адресу: Российская Федерация, Республика Башкортостан, г. Уфа, с. Нагаево, ул. Янтарная, 126В»	
	Координаты, м	
	X	Y
1	2	3
1	648618,59	1370575,12
2	648617,45	1370576,79
3	648616,07	1370578,24
4	648615,19	1370577,39
5	648614,58	1370576,87
6	648612,73	1370575,78
7	648614,77	1370572,34
8	648616,92	1370573,61
9	648617,87	1370574,43
1	648618,59	1370575,12
S=18 кв.м		


Приложение № 5 к постановлению
Администрации городского округа
город Уфа Республики Башкортостан
№ 2273 от «28» 12. 2024 г.



Масштаб 1:500


Используемые условные знаки и обозначения:

 - граница публичного сервитута

 - поворотная точка границы публичного сервитута

 02:55:040616 - граница и номер кадастрового квартала

 02:55:040616:9603 - граница и кадастровый номер земельного участка согласно сведениям ЕГРН

 02:55:040616:14871 - граница и кадастровый номер инженерного сооружения согласно сведениям ЕГРН

Обозначение характерных точек границ	Координаты публичного сервитута для строительства и эксплуатации линейного объекта системы газоснабжения: «Наружный газопровод до границы земельного участка по адресу: Российская Федерация, Республика Башкортостан, г. Уфа, с. Нагаево, ул. Михаила Дорохова, д. 111/4»	
	Координаты, м	
	X	Y
1	2	3
1	648952,32	1371591,18
2	648947,94	1371588,68
3	648949,92	1371585,20
4	648954,14	1371587,62
5	648960,60	1371590,54
6	648958,96	1371594,18
1	648952,32	1371591,18
S=49 кв.м		


Приложение № 6 к постановлению
Администрации городского округа
город Уфа Республики Башкортостан
№ 2273 от «28» 12. 2024 г.



Масштаб 1:500


Используемые условные знаки и обозначения:

 - граница публичного сервитута

 - поворотная точка границы публичного сервитута

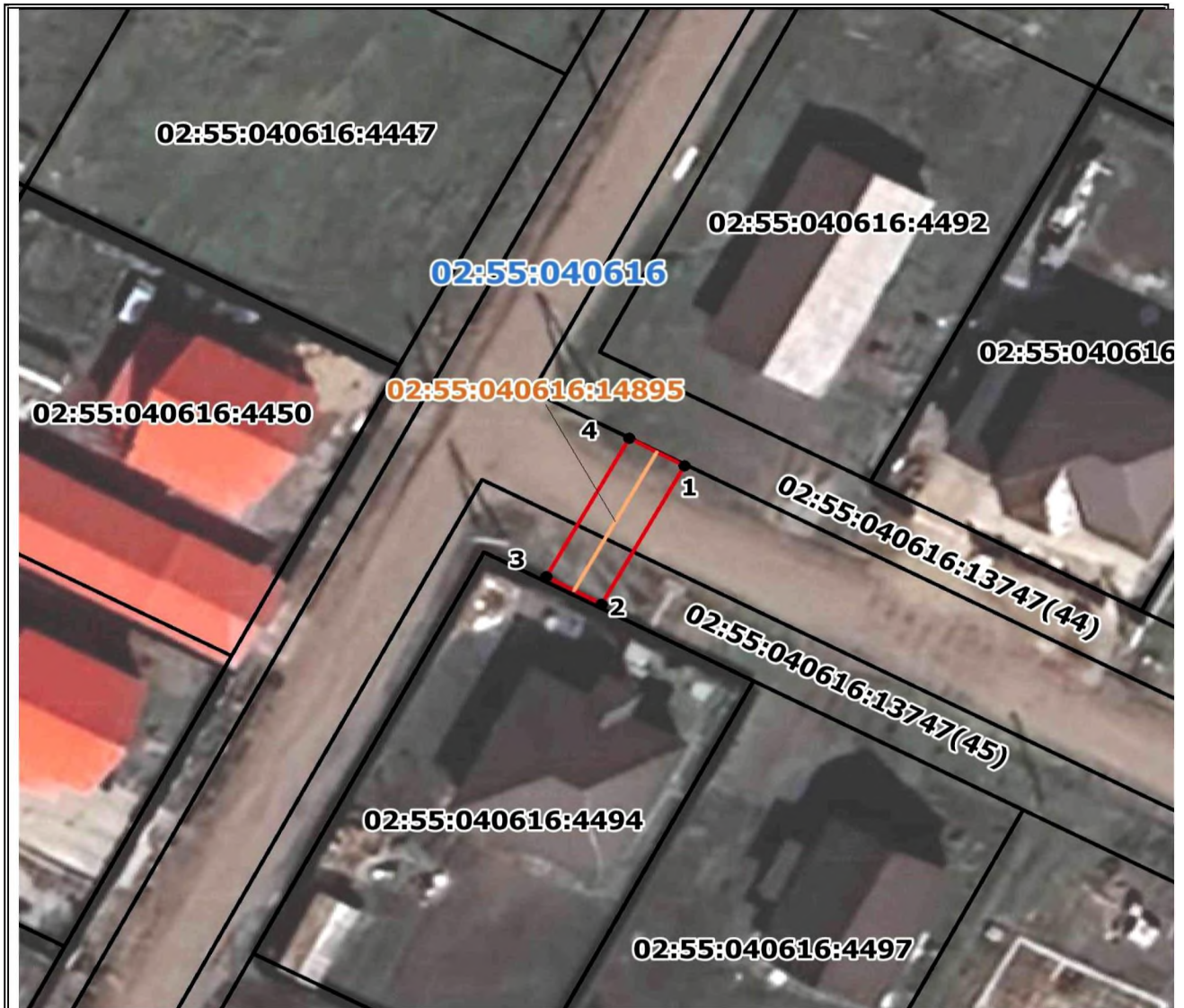
 02:55:040616 - граница и номер кадастрового квартала

 02:55:040610:2429 - граница и кадастровый номер земельного участка согласно сведениям ЕГРН

 02:55:040610:14853 - граница и кадастровый номер инженерного сооружения согласно сведениям ЕГРН

Обозначение характерных точек границ	Координаты публичного сервитута для строительства и эксплуатации линейного объекта системы газоснабжения: «Наружный газопровод до границы земельного участка по адресу: Российская Федерация, Республика Башкортостан, г. Уфа, с. Нагаево, пер. Морозный, д. 10»	
	Координаты, м	
	X	Y
1	2	3
1	648081,75	1369724,69
2	648078,25	1369722,77
3	648078,99	1369721,42
4	648082,49	1369723,34
1	648081,75	1369724,69
S=6 кв.м		

Приложение № 7 к постановлению
Администрации городского округа
город Уфа Республики Башкортостан
№ 2273 от «28» 12. 2024 г.



Масштаб 1:500

Используемые условные знаки и обозначения:

- граница публичного сервитута
- ¹ - поворотная точка границы публичного сервитута
- 02:55:040616** - граница и номер кадастрового квартала
- 02:55:040616:4494** - граница и кадастровый номер земельного участка согласно сведениям ЕГРН
- 02:55:040616:14895** - граница и кадастровый номер инженерного сооружения согласно сведениям ЕГРН

Обозначение характерных точек границ	Координаты публичного сервитута для строительства и эксплуатации линейного объекта системы газоснабжения: «Наружный газопровод до границы земельного участка по адресу: Российская Федерация, Республика Башкортостан, г. Уфа, с. Нагаево, ул. Болдинская, д. 36»	
	Координаты, м	
	X	Y
1	2	3
1	648210,56	1370373,53
2	648200,79	1370368,20
3	648202,71	1370364,68
4	648212,48	1370370,01
1	648210,56	1370373,53
S=45 кв.м		


Приложение № 8 к постановлению
Администрации городского округа
город Уфа Республики Башкортостан
№ 2273 от «28» 12. 2024 г.




Масштаб 1:500


Используемые условные знаки и обозначения:

 - граница публичного сервитута

 - поворотная точка границы публичного сервитута

 02:55:040616 - граница и номер кадастрового квартала

 02:55:040616:9395 - граница и кадастровый номер земельного участка согласно сведениям ЕГРН

 02:55:040616:14862 - граница и кадастровый номер инженерного сооружения согласно сведениям ЕГРН

Обозначение характерных точек границ	Координаты публичного сервитута для строительства и эксплуатации линейного объекта системы газоснабжения: «Наружный газопровод до границы земельного участка по адресу: Российская Федерация, Республика Башкортостан, г. Уфа, с. Нагаево, пер. Декоративный, д. 99»	
	Координаты, м	
	X	Y
1	2	3
1	649316,62	1370140,91
2	649313,12	1370138,97
3	649314,86	1370135,84
4	649318,36	1370137,78
1	649316,62	1370140,91
S=14 кв.м		


Приложение № 9 к постановлению
Администрации городского округа
город Уфа Республики Башкортостан
№ 2273 от «28» 12. 2024 г.




Масштаб 1:500


Используемые условные знаки и обозначения:

 - граница публичного сервитута

 - поворотная точка границы публичного сервитута

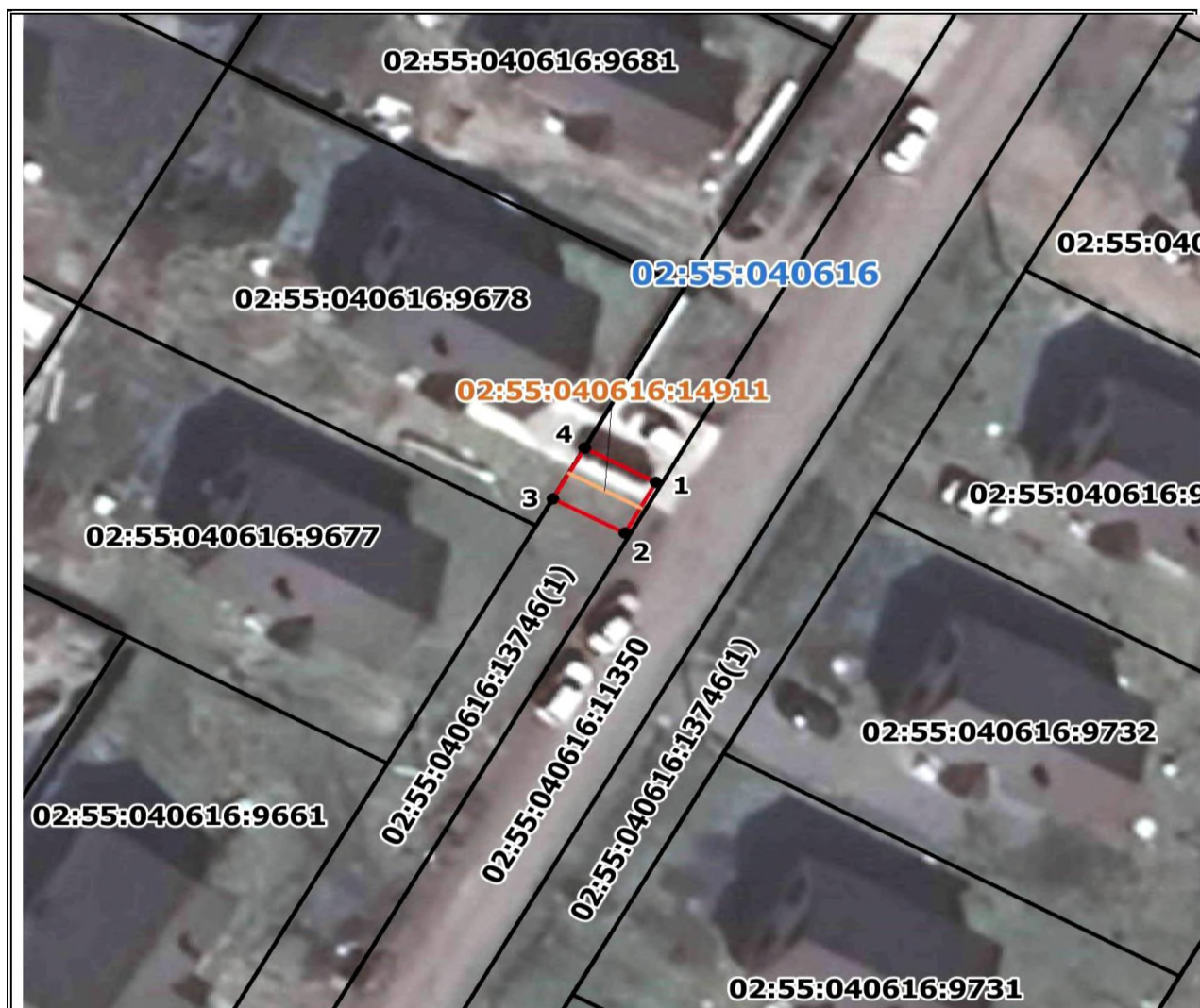
 02:55:040616 - граница и номер кадастрового квартала

 02:55:040616:5922 - граница и кадастровый номер земельного участка согласно сведениям ЕГРН

 02:55:040616:14858 - граница и кадастровый номер инженерного сооружения согласно сведениям ЕГРН

Обозначение характерных точек границ	Координаты публичного сервитута для строительства и эксплуатации линейного объекта системы газоснабжения: «Наружный газопровод до границы земельного участка по адресу: Российская Федерация, Республика Башкортостан, г. Уфа, с. Нагаево, пер. Декоративный, дом №80»	
	Координаты, м	
	X	Y
1	2	3
1	649103,05	1370037,92
2	649099,67	1370035,78
3	649107,71	1370023,15
4	649111,09	1370025,29
1	649103,05	1370037,92
S=60 кв.м		


Приложение № 10 к постановлению
Администрации городского округа
город Уфа Республики Башкортостан
№ 2273 от «28» 12. 2024 г.



Масштаб 1:500

Используемые условные знаки и обозначения:

 - граница публичного сервитута

 - поворотная точка границы публичного сервитута

 02:55:040616 - граница и номер кадастрового квартала

02:55:040616:9678 - граница и кадастровый номер земельного участка согласно сведениям ЕГРН

02:55:040616:14911 - граница и кадастровый номер инженерного сооружения согласно сведениям ЕГРН

Обозначение характерных точек границ	Координаты публичного сервитута для строительства и эксплуатации линейного объекта системы газоснабжения: «Газопровод от существующей сети газораспределения до границы земельного участка по адресу: Российская Федерация, Республика Башкортостан, г. Уфа, с. Нагаево, пер. Таёжный, 59»	
	Координаты, м	
	X	Y
1	2	3
1	648711,62	1370084,00
2	648708,10	1370082,08
3	648710,50	1370077,68
4	648714,02	1370079,60
1	648711,62	1370084,00
S=20 кв.м		