



КАРАР

«31» финуар 2025 й.

№ 99

ПОСТАНОВЛЕНИЕ

«31» января 2025 г.

Об установлении публичного сервитута на земельные участки, находящиеся на территории городского округа город Уфа Республики Башкортостан

Рассмотрев ходатайства Публичного акционерного общества «Газпром газораспределение Уфа» (вх. № 01-02-15090/11 от 12.11.2024 г.), в соответствии с п. 1 ст. 39.37, п. 4 ст. 39.38, ст. 39.46 Земельного кодекса Российской Федерации,

ПОСТАНОВЛЯЮ:

1. Утвердить границы публичного сервитута в соответствии с приложениями.

2. Установить публичный сервитут для строительства и эксплуатации линейного объекта системы газоснабжения «Наружный газопровод до границы земельного участка по адресу: Российская Федерация, Республика Башкортостан, г. Уфа, ул. Биологическая, д. 27», в соответствии с приложением № 1, площадью 32 кв. м.

3. Установить публичный сервитут для строительства и эксплуатации линейного объекта системы газоснабжения «Наружный газопровод до границы земельного участка по адресу: Российская Федерация, Республика Башкортостан, г. Уфа, д. Елкибаево, ул. Престижная, 21», в соответствии с приложением № 2, площадью 18 кв. м.

4. Установить публичный сервитут для строительства и эксплуатации линейного объекта системы газоснабжения «Наружный газопровод до границы земельного участка по адресу: Российская Федерация, Республика

Башкортостан, г. Уфа, с. Старые Турбаслы, ул. Мугаттарова, д. 98», в соответствии с приложением № 3, площадью 96 кв. м.

5. Установить публичный сервитут для строительства и эксплуатации линейного объекта системы газоснабжения «Наружный газопровод до границы земельного участка по адресу: Российская Федерация, Республика Башкортостан, г. Уфа, ул. Ишимская», в соответствии с приложением № 4, площадью 95 кв. м.

6. Установить публичный сервитут для строительства и эксплуатации линейного объекта системы газоснабжения «Наружный газопровод до границы земельного участка по адресу: Российская Федерация, Республика Башкортостан, г. Уфа, с. Нагаево, ул. Янтарная, д. 130к», в соответствии с приложением № 5, площадью 20 кв. м.

7. Установить публичный сервитут для строительства и эксплуатации линейного объекта системы газоснабжения «Наружный газопровод до границы земельного участка по адресу: Российская Федерация, Республика Башкортостан, г. Уфа, ул. Инженерная, д. 72а», в соответствии с приложением № 6, площадью 34 кв. м.

8. Установить публичный сервитут для строительства и эксплуатации линейного объекта системы газоснабжения «Наружный газопровод до границы земельного участка по адресу: Российская Федерация, Республика Башкортостан, г. Уфа, ул. Союзная, дом № 50», в соответствии с приложением № 7, площадью 849 кв. м.

9. Установить публичный сервитут для строительства и эксплуатации линейного объекта системы газоснабжения «Наружный газопровод до границы земельного участка по адресу: Российская Федерация, Республика Башкортостан, г. Уфа, с. Нагаево, ул. Михаила Дорохова, д. 66е», в соответствии с приложением № 8, площадью 54 кв. м.

10. Границы публичного сервитута пересекают земельные участки с кадастровыми номерами 02:55:040616:13746, 02:55:000000:43484, 02:55:040616:11493, кадастровые кварталы 02:55:030440, 02:55:040571, 02:55:030904, 02:55:020708, 02:55:030864, 02:55:050102, 02:55:050110.

11. Установить публичный сервитут сроком на 49 лет.

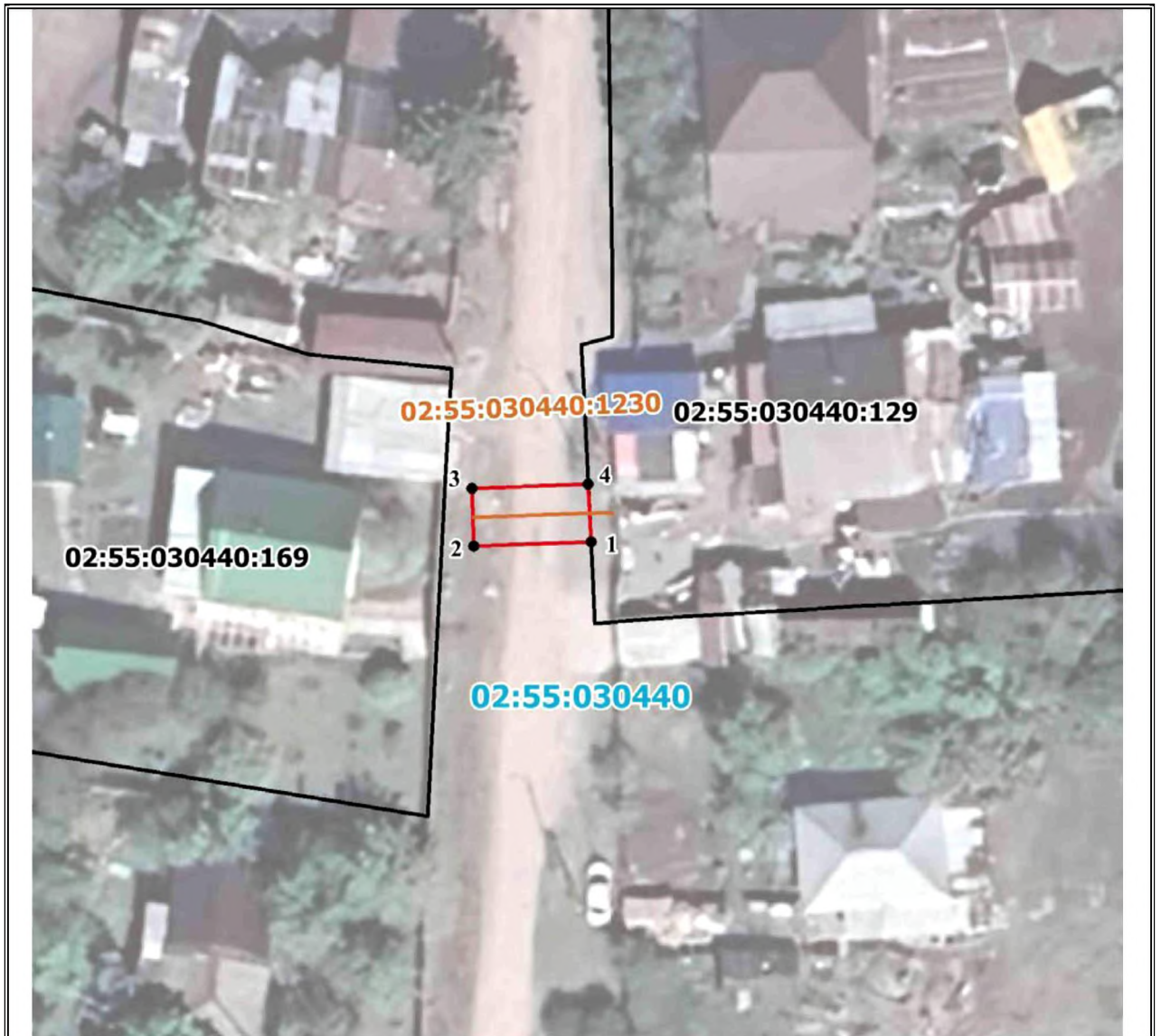
12. Публичному акционерному обществу «Газпром газораспределение Уфа» направить правообладателям земельных участков, которые пересекает границы публичного сервитута:

12.1. проект соглашения об установлении публичного сервитута в двух экземплярах;

12.2. сведения об утвержденных границах публичного сервитута или выписку из сведений об утвержденных границах публичного сервитута применительно к земельному участку правообладателя, с которым заключается соглашение;

12.3. отчет об оценке, проведенной в соответствии с законодательством Российской Федерации об оценочной деятельности в целях определения размера платы за публичный сервитут.

Приложение № 1
к постановлению Администрации
городского округа город Уфа
Республики Башкортостан
№ 99 от « 31 » 01. 2025 г.



Масштаб 1:500

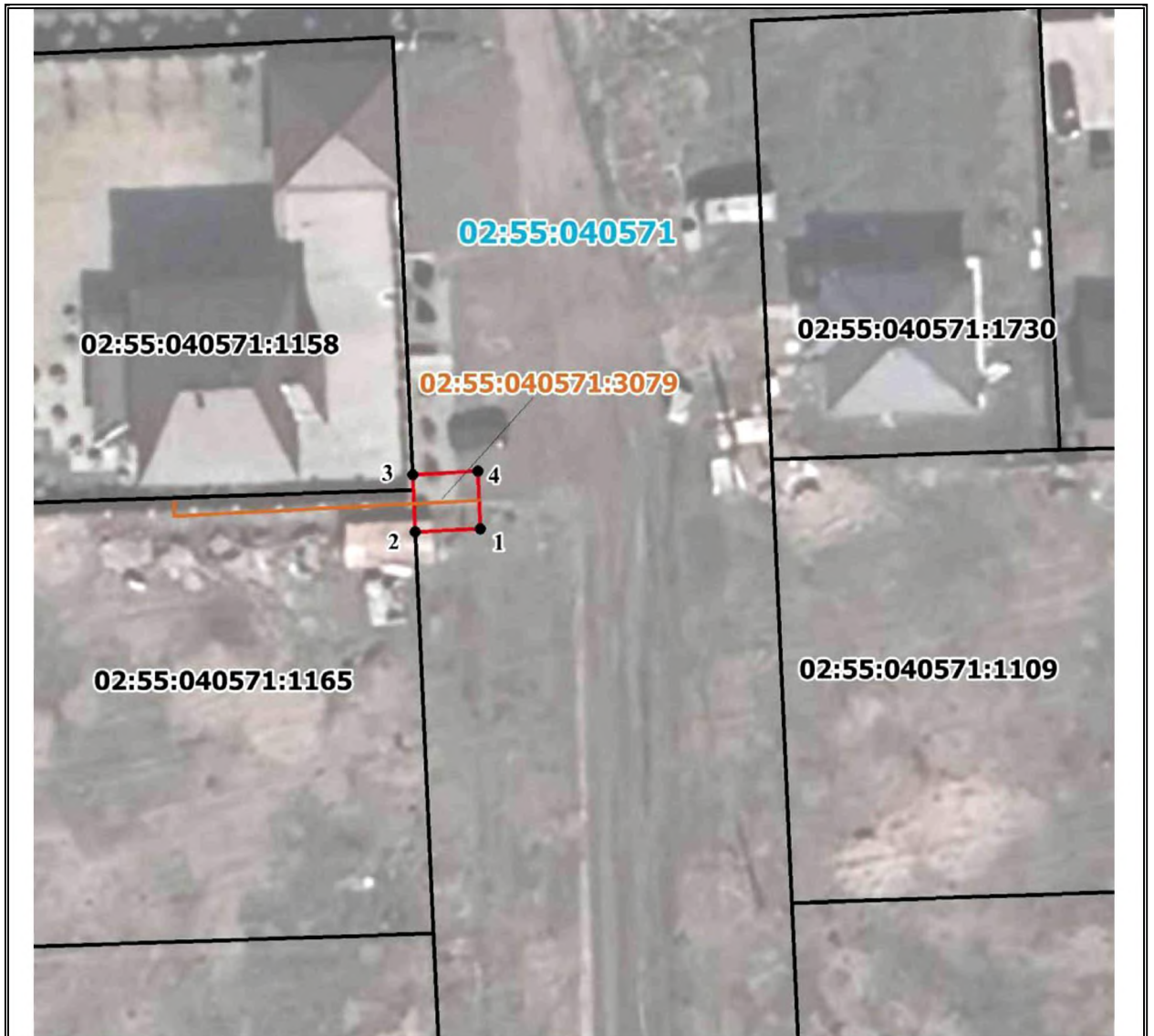
Используемые условные знаки и обозначения:

- граница публичного сервитута
- ¹ - поворотная точка границы публичного сервитута
- 02:55:030440** - граница и номер кадастрового квартала
- 02:55:030440:169** - граница и кадастровый номер земельного участка согласно сведениям ЕГРН
- 02:55:030440:1230** - граница и кадастровый номер инженерного сооружения согласно сведениям ЕГРН

Координаты публичного сервитута для строительства и эксплуатации линейного объекта системы газоснабжения: «Наружный газопровод до границы земельного участка по адресу: Российская Федерация, Республика Башкортостан, г. Уфа, ул. Биологическая, д. 27»



Обозначение характерных точек границ	Координаты, м	
	X	Y
1	2	3
1	676787,39	1364597,66
2	676787,09	1364589,61
3	676791,09	1364589,47
4	676791,39	1364597,47
1	676787,39	1364597,66
S=32 кв. м.		

Приложение № 2
к постановлению Администрации
городского округа город Уфа
Республики Башкортостан
№ 99 от «31» 01. 2025 г.



Масштаб 1:500

Используемые условные знаки и обозначения:

-  - граница публичного сервитута
-  - поворотная точка границы публичного сервитута

02:55:040571 - граница и номер кадастрового квартала

02:55:040571:169 - граница и кадастровый номер земельного участка согласно сведениям ЕГРН

02:55:040571:3079 - граница и кадастровый номер инженерного сооружения согласно сведениям ЕГРН

Координаты публичного сервитута для строительства и эксплуатации линейного объекта системы газоснабжения: «Наружный газопровод до границы земельного участка по адресу: Российская Федерация, Республика Башкортостан, г Уфа, д. Елкибаево, ул. Престижная, 21»



Обозначение характерных точек границ	Координаты, м	
	X	Y
1	2	3
1	653546,61	1368561,75
2	653546,38	1368557,23
3	653550,38	1368557,04
4	653550,61	1368561,55
5	653546,61	1368561,75
1	653546,61	1368561,75
S=18 кв. м.		

Приложение № 3
к постановлению Администрации
городского округа город Уфа
Республики Башкортостан
№ 99 от «31» 01. 2025 г.



Масштаб 1:500

Используемые условные знаки и обозначения:

-  - граница публичного сервитута
-  - поворотная точка границы публичного сервитута

02:55:030904 - граница и номер кадастрового квартала

02:55:030904:169 - граница и кадастровый номер земельного участка согласно сведениям ЕГРН

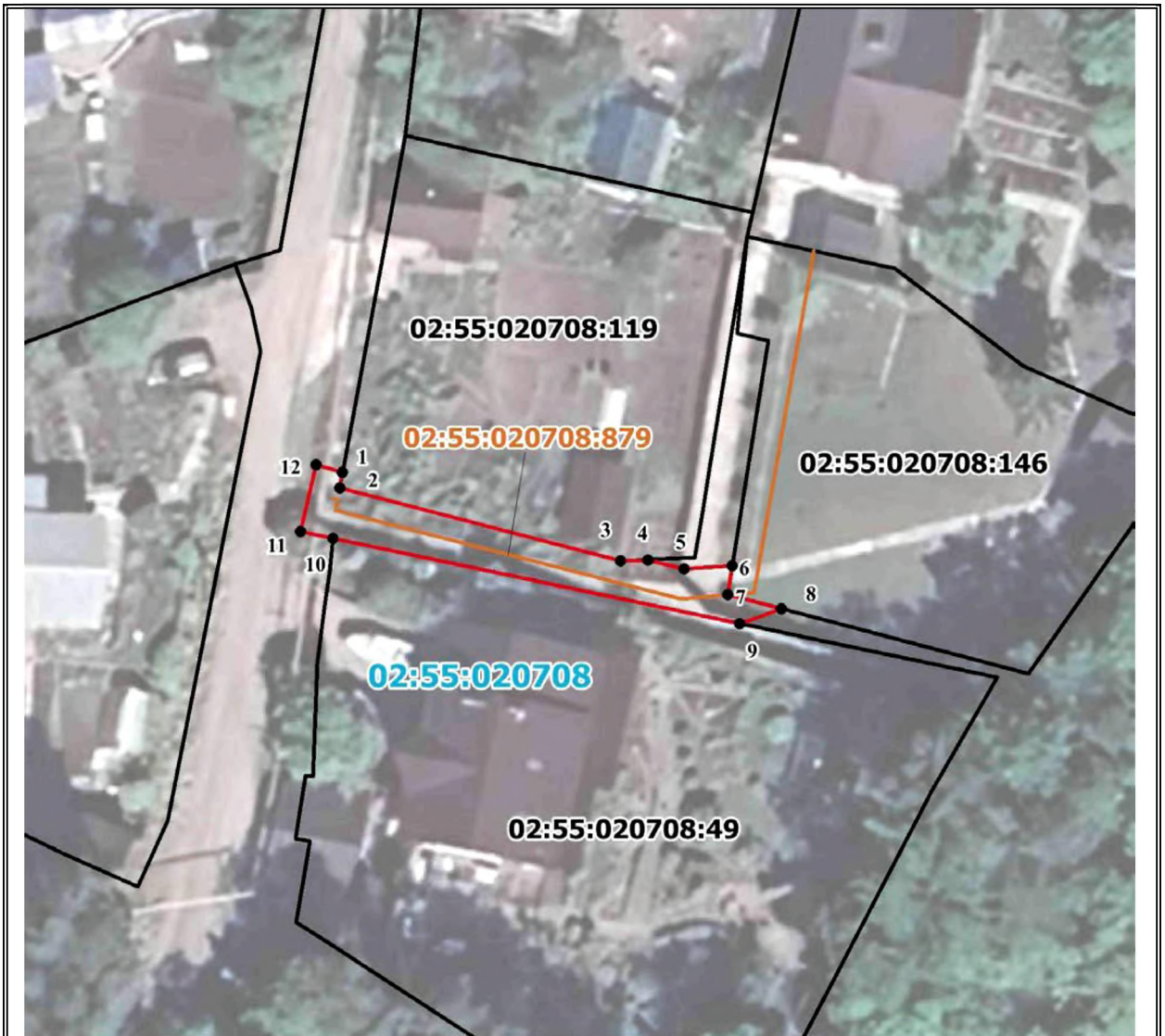
02:55:030904:2420 - граница и кадастровый номер инженерного сооружения согласно сведениям ЕГРН

Координаты публичного сервитута для строительства и эксплуатации линейного объекта системы газоснабжения: «Наружный газопровод до границы земельного участка по адресу: Российская Федерация, Республика Башкортостан, г Уфа, с. Старые Турбаслы, ул. Мугаттарова, д. 98»

Обозначение характерных точек границ	Координаты, м	
	X	Y
1	2	3
1	682695,99	1370750,50
2	682692,13	1370749,48
3	682698,22	1370726,19
4	682700,16	1370726,66
5	682702,09	1370727,17
1	682695,99	1370750,50



S=96 кв. м.

Приложение № 4
к постановлению Администрации
городского округа город Уфа
Республики Башкортостан
№ 99 от «31» 01. 2025 г.



Масштаб 1:500

Используемые условные знаки и обозначения:

-  - граница публичного сервитута
-  - поворотная точка границы публичного сервитута

02:55:020708 - граница и номер кадастрового квартала

02:55:020708:169 - граница и кадастровый номер земельного участка согласно сведениям ЕГРН

02:55:020708:879 - граница и кадастровый номер инженерного сооружения согласно сведениям ЕГРН

Координаты публичного сервитута для строительства и эксплуатации линейного объекта системы газоснабжения: «Наружный газопровод до границы земельного участка по адресу: Российская Федерация, Республика Башкортостан, г Уфа, ул. Ишимская»

Обозначение характерных точек границ	Координаты, м	
	X	Y
1	2	3
1	660640,29	1364986,94
2	660639,24	1364986,75
3	660634,24	1365005,83
4	660634,32	1365007,66
5	660633,70	1365010,11
6	660633,91	1365013,39
7	660631,96	1365013,11
8	660631,00	1365016,72
9	660630,00	1365013,92
10	660635,77	1364986,27
11	660636,24	1364984,09
12	660640,77	1364985,14
1	660640,29	1364986,94
S=95 кв. м.		

Приложение № 5
к постановлению Администрации
городского округа город Уфа
Республики Башкортостан
№ 99 от «31» 01. 2025 г.



Масштаб 1:500

Используемые условные знаки и обозначения:

- - граница публичного сервитута
- ¹ - поворотная точка границы публичного сервитута

02:55:040616 - граница и номер кадастрового квартала

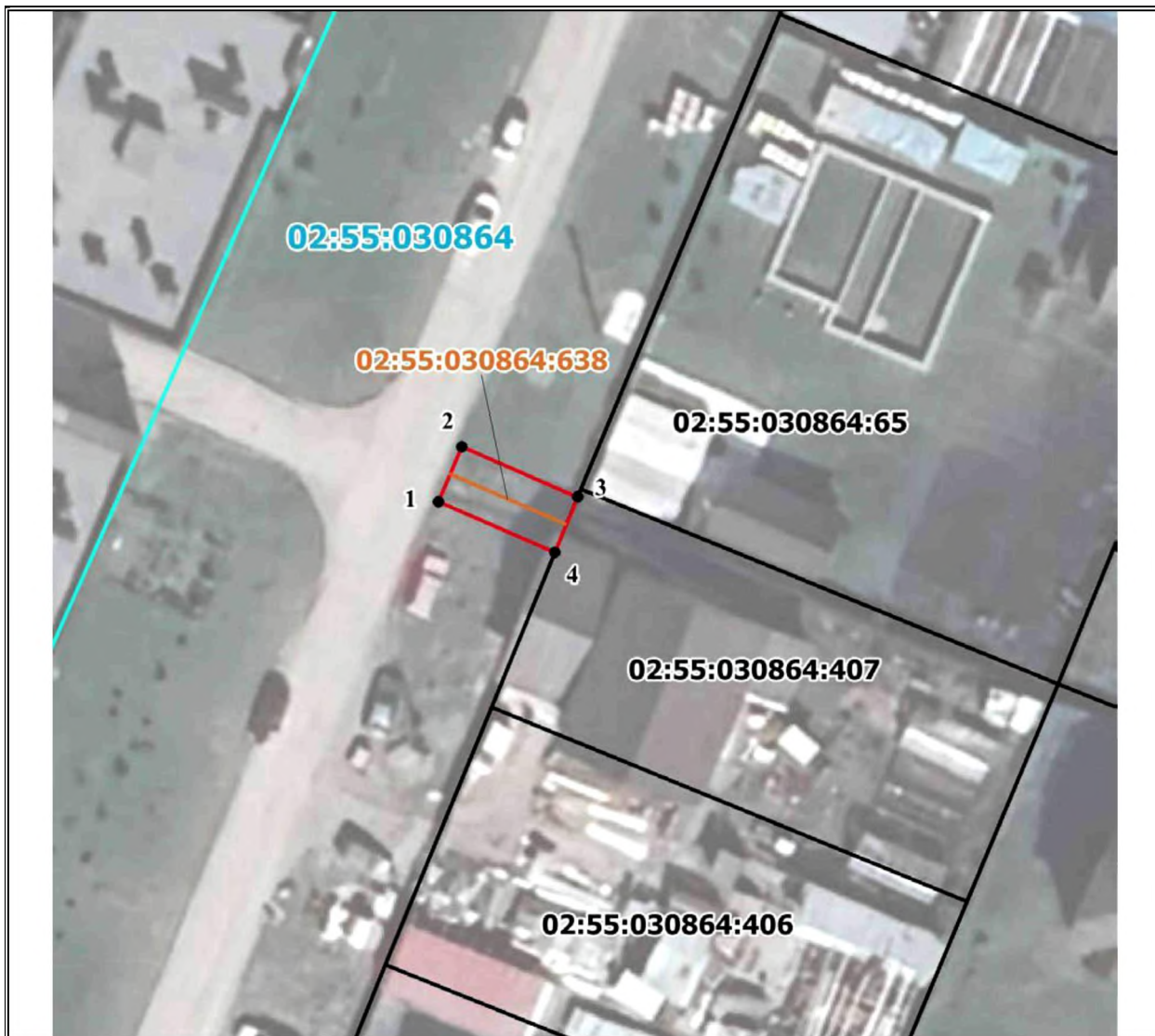
02:55:040616:169 - граница и кадастровый номер земельного участка согласно сведениям ЕГРН

02:55:040616:14869 - граница и кадастровый номер инженерного сооружения согласно сведениям ЕГРН

Координаты публичного сервитута для строительства и эксплуатации линейного объекта системы газоснабжения: «Наружный газопровод до границы земельного участка по адресу: Российская Федерация, Республика Башкортостан, г Уфа, с. Нагаево, ул. Янтарная, д. 130к»



Обозначение характерных точек границ	Координаты, м	
	X	Y
1	2	3
1	648630,84	1370728,18
2	648626,34	1370725,89
3	648628,16	1370722,33
4	648632,71	1370724,65
1	648630,84	1370728,18
S=20 кв. м.		

Приложение № 6
к постановлению Администрации
городского округа город Уфа
Республики Башкортостан
№ 99 от «31» 01. 2025 г.



Масштаб 1:500

Используемые условные знаки и обозначения:

-  - граница публичного сервитута
-  - поворотная точка границы публичного сервитута

02:55:030864 - граница и номер кадастрового квартала

02:55:030864:169 - граница и кадастровый номер земельного участка согласно сведениям ЕГРН

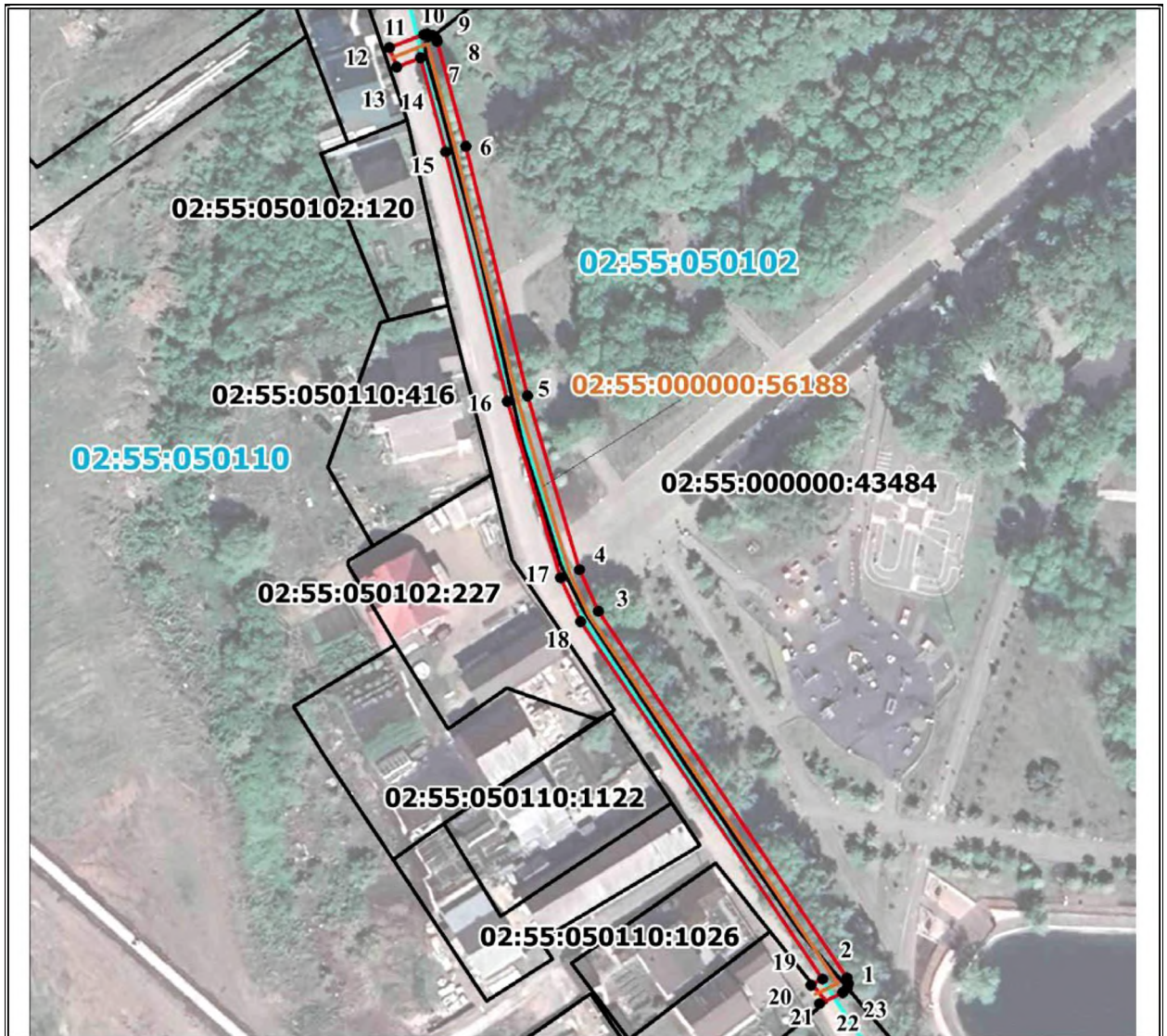
02:55:030864:638 - граница и кадастровый номер инженерного сооружения согласно сведениям ЕГРН

Координаты публичного сервитута для строительства и эксплуатации линейного объекта системы газоснабжения: «Наружный газопровод до границы земельного участка по адресу: Российская Федерация, Республика Башкортостан, г Уфа, ул. Инженерная, д. 72а»

Обозначение характерных точек границ	Координаты, м	
	X	Y
1	2	3
1	669838,33	1373236,49
2	669842,00	1373238,09
3	669838,63	1373245,83
4	669834,93	1373244,31
1	669838,33	1373236,49

S=34 кв. м.

Приложение № 7
к постановлению Администрации
городского округа город Уфа
Республики Башкортостан
№ 99 от «31» 01. 2025 г.



Масштаб 1:500

Используемые условные знаки и обозначения:

- - граница публичного сервитута
- ¹ - поворотная точка границы публичного сервитута

02:55:050110 - граница и номер кадастрового квартала

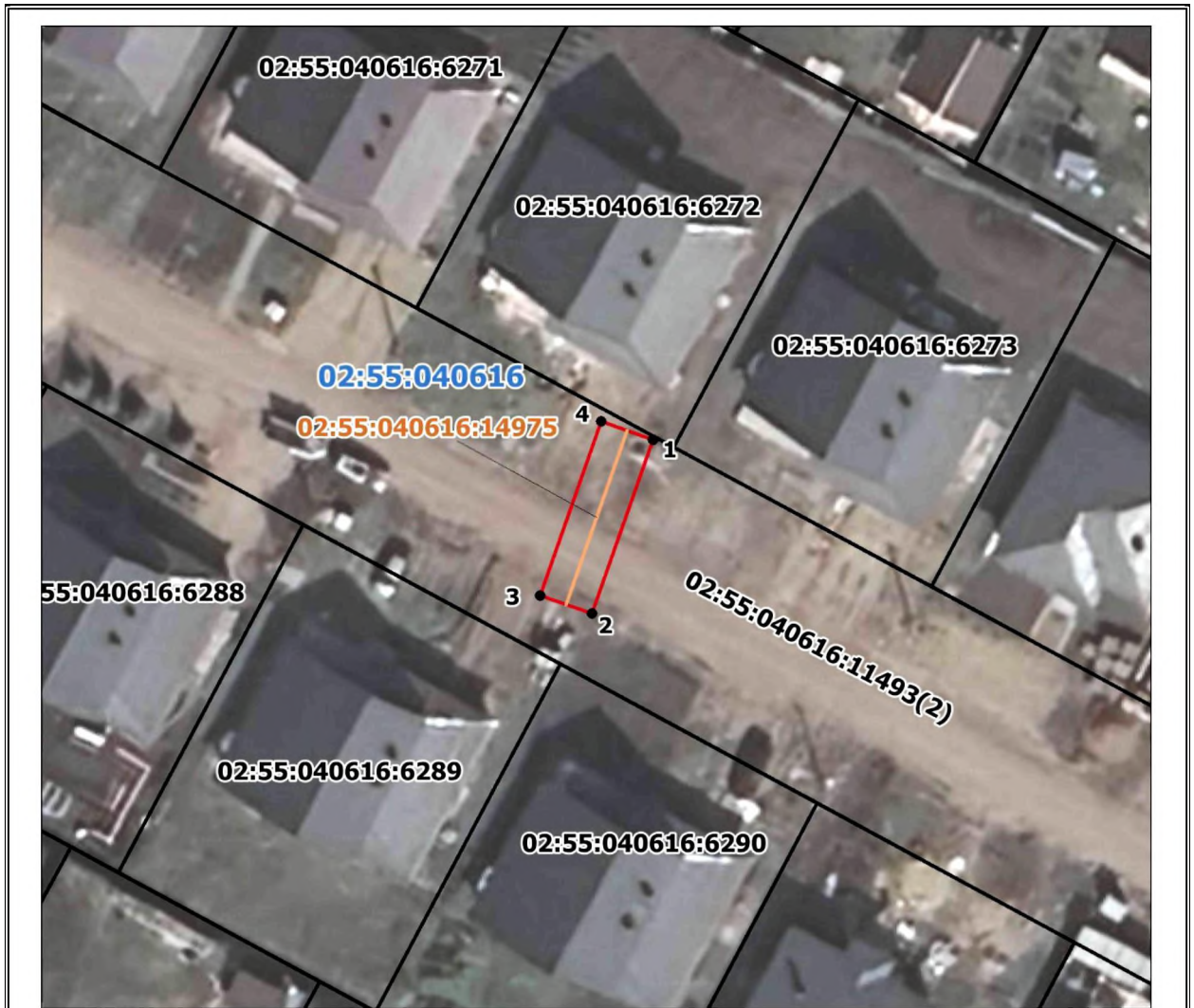
02:55:050102:169 - граница и кадастровый номер земельного участка согласно сведениям ЕГРН

02:55:000000:56188 - граница и кадастровый номер инженерного сооружения согласно сведениям ЕГРН

Координаты публичного сервитута для строительства и эксплуатации линейного объекта системы газоснабжения: «Наружный газопровод до границы земельного участка по адресу: Российская Федерация, Республика Башкортостан, г Уфа, ул. Союзная, дом № 50»		
Обозначение характерных точек границ	Координаты, м	
	X	Y
1	2	3
1	664636,07	1354234,99
2	664635,07	1354234,72
3	664634,27	1354233,87
4	664632,66	1354230,57
5	664635,87	1354228,01
6	664636,86	1354230,04
7	664706,31	1354183,02
8	664714,92	1354179,1
9	664749,2	1354168,81
10	664797,66	1354156,82
11	664815,9	1354151,91
12	664814,13	1354147,35
13	664817,86	1354145,91
14	664820,44	1354152,55
15	664820,57	1354153,27
16	664820,3	1354154,26
17	664819,57	1354155
18	664819,09	1354155,2
19	664798,67	1354160,69
20	664750,2	1354172,68
21	664716,45	1354182,8
22	664708,3	1354186,5
23	664637,07	1354234,72
1	664636,07	1354234,99



S=849 кв. м.

Приложение № 8
к постановлению Администрации
городского округа город Уфа
Республики Башкортостан
№ 99 от «31» 01. 2025 г.



Масштаб 1:500

Используемые условные знаки и обозначения:

-  - граница публичного сервитута
-  - поворотная точка границы публичного сервитута

02:55:040616 - граница и номер кадастрового квартала

02:55:040616:6272 - граница и кадастровый номер земельного участка согласно сведениям ЕГРН

02:55:040616:14975 - граница и кадастровый номер инженерного сооружения согласно сведениям ЕГРН

Координаты публичного сервитута для строительства и эксплуатации линейного объекта системы газоснабжения: «Наружный газопровод до границы земельного участка по адресу: Российская Федерация, Республика Башкортостан, г Уфа, с. Нагаево, ул. Михаила Дорохова, д. 66е»

Обозначение характерных точек границ	Координаты, м	
	X	Y
1	2	3
1	647532,90	1371702,36
2	647520,08	1371697,88
3	647521,40	1371694,10
4	647534,22	1371698,58
1	647532,90	1371702,36
S=54 кв. м.		