



КАРАР

«17» декабрь 2024г.

№ 2157

ПОСТАНОВЛЕНИЕ

«17» декабря 2024г.

Об установлении публичного сервитута на земельный участок, находящийся на территории городского округа город Уфа Республики Башкортостан

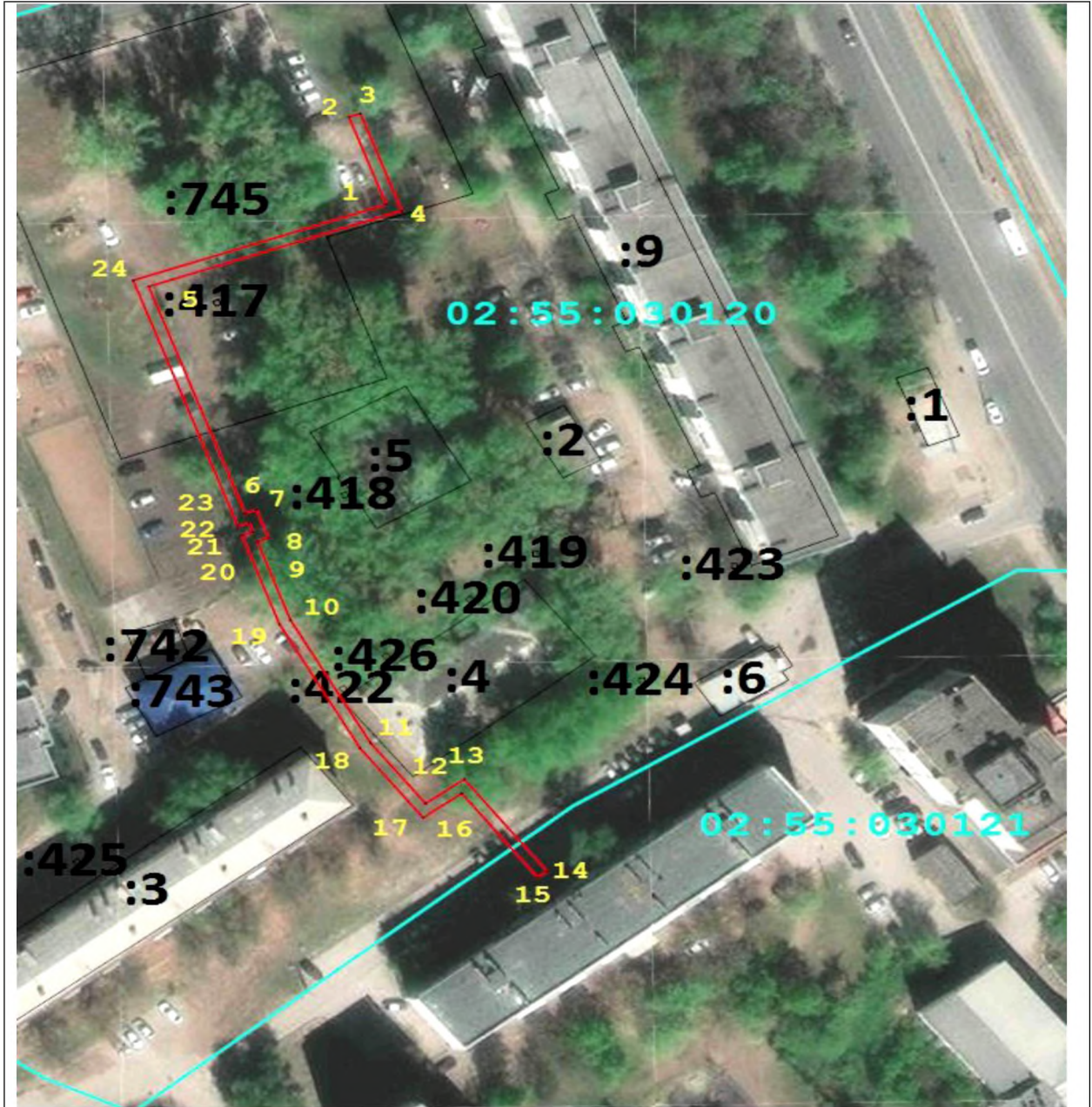
Рассмотрев обращение Общества с ограниченной ответственностью «Башкирские распределительные тепловые сети» (вх. № 01-02-14572/11 от 30.10.2024г.), в соответствии с п. 1 ст. 39.37, п. 4 ст. 39.38, ст. 39.46 Земельного кодекса Российской Федерации,

ПОСТАНОВЛЯЮ:


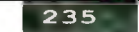




1. Утвердить границы публичного сервитута в соответствии со схемой.
2. Установить публичный сервитут для строительства тепловых сетей до стены жилого дома литер 5 в квартале, ограниченном улицами Орджоникидзе, Вологодская, Интернациональная, Сергея Вострецова в Калининском районе городского округа город Уфа Республики Башкортостан, в соответствии со схемой расположения границ публичного сервитута площадью 426 кв. м.
3. Границы публичного сервитута пересекают земельные участки с кадастровыми номерами 02:55:030120:745, 02:55:030120:4.
4. Установить публичный сервитут сроком на 49 лет.
5. Обществу с ограниченной ответственностью «Башкирские распределительные тепловые сети»:
  - 5.1. обратиться в Министерство земельных и имущественных отношений Республики Башкортостан для определения порядка расчета и внесения платы за публичный сервитут в отношении земель и земельных участков, государственная собственность;
  - 5.2. привести земельный участок в состояние, пригодное для его использования, в сроки и порядке, предусмотренном пунктом 8 статьи 39.50 Земельного кодекса Российской Федерации.



Схема к постановлению  
Администрации городского округа  
город Уфа Республики Башкортостан  
№ 2157 от « 17 » 12. 2024г.



Масштаб 1:1 000

Используемые условные знаки и обозначения:	
	- проектные границы публичного сервитута
	- характерная точка границы публичного сервитута
	- номер существующего земельного участка в кадастровом квартале
	- граница кадастрового квартала
	- граница земельного участка по сведениям ЕГРН
	- местоположение инженерного сооружения

№ точки	Координаты публичного сервитута для строительства тепловых сетей до стены жилого дома литер 5в квартале, ограниченном улицами Орджоникидзе, Вологодская, Интернациональная, Сергея Вострецова в Калининском районе городского округа город Уфа Республики Башкортостан	
	X	Y
1	2	3
1	666 784,45	1 370 691,84
2	666 801,82	1 370 685,64
3	666 802,50	1 370 687,53
4	666 783,24	1 370 694,40
5	666 768,23	1 370 652,44
6	666 723,33	1 370 668,43
7	666 724,01	1 370 670,30
8	666 718,36	1 370 672,35
9	666 717,69	1 370 670,46
10	666 702,13	1 370 675,97
11	666 677,83	1 370 689,18
12	666 665,77	1 370 698,37
13	666 670,58	1 370 704,76
14	666 652,31	1 370 718,52
15	666 651,11	1 370 716,92
16	666 667,78	1 370 704,37
17	666 662,97	1 370 697,98
18	666 676,74	1 370 687,50
19	666 701,32	1 370 674,14
20	666 718,91	1 370 667,90
21	666 719,57	1 370 669,78
22	666 721,45	1 370 669,10
23	666 720,77	1 370 667,22
24	666 769,44	1 370 649,89
1	666 784,45	1 370 691,84

S= 426 кв.м.