



КАРАР

« 15 » Февраль 2023й. № 200

ПОСТАНОВЛЕНИЕ

« 15 » Февраля 2023г.

Об установлении публичного сервитута на земельный участок, находящийся на территории городского округа город Уфа Республики Башкортостан

Рассмотрев обращение Управления по строительству, ремонту дорог и искусственных сооружений Администрации городского округа город Уфа Республики Башкортостан (вх. № 01-52-1694/11 от 02.12.2022 г.), в соответствии с п. 1, ст. 39.37, п. 4 ст. 39.38 Земельного кодекса Российской Федерации,

ПОСТАНОВЛЯЮ:

1. Утвердить границы публичного сервитута в соответствии со схемой.
2. Установить публичный сервитут для размещения ливневой канализации – строительство транспортной развязки на пересечении ул. Генерала Рыленко и ул. Пугачева в Кировском районе городского округа город Уфа Республики Башкортостан, в соответствии со схемой расположения границ публичного сервитута площадью 1046 кв. м.
3. Границы публичного сервитута пересекают земельный участок с кадастровым номером 02:55:011108:73.
4. Установить публичный сервитут сроком на 10 лет.
5. Управлению по строительству, ремонту дорог и искусственных сооружений Администрации городского округа город Уфа Республики Башкортостан направить правообладателю земельного участка, который пересекает границы публичного сервитута:
 - 5.1. проект соглашения об установлении публичного сервитута в двух экземплярах;
 - 5.2. сведения об утвержденных границах публичного сервитута или выписку из сведений об утвержденных границах публичного сервитута

применительно к земельному участку правообладателя, с которым заключается соглашение;

5.3. отчет об оценке, проведенной в соответствии с законодательством Российской Федерации об оценочной деятельности в целях определения размера платы за публичный сервитут.

6. Управлению по строительству, ремонту дорог и искусственных сооружений Администрации городского округа город Уфа Республики Башкортостан привести земельный участок в состояние, пригодное для его использования, в сроки и порядке, предусмотренном пунктом 8 статьи 39.50 Земельного кодекса Российской Федерации.

7. Управлению земельных и имущественных отношений Администрации городского округа город Уфа Республики Башкортостан в срок не более чем пять рабочих дней со дня принятия настоящего постановления направить в филиал ФГБУ «Федеральная кадастровая палата Росреестра» по Республике Башкортостан настоящее постановление с приложением схемы расположения земельного участка, в том числе с использованием единой системы межведомственного электронного взаимодействия и подключаемых к ней региональных систем межведомственного электронного взаимодействия.

8. Управлению по взаимодействию со СМИ - пресс - службе Администрации городского округа город Уфа Республики Башкортостан в течение десяти дней с момента подписания направить настоящее постановление в газету «Вечерняя Уфа» для опубликования в полном объеме.

9. Разместить настоящее постановление на официальном сайте Администрации городского округа город Уфа Республики Башкортостан в информационно-телекоммуникационной сети Интернет.

10. Контроль за исполнением настоящего постановления возложить на заместителя главы Администрации городского округа город Уфа Республики Башкортостан Чебакова Е.А.

Глава Администрации
городского округа город Уфа
Республики Башкортостан







Р.Р. Мавлиев

Схема к постановлению
Администрации городского округа
город Уфа Республики Башкортостан
№ 200 от « 15 » 02 2023г.



Масштаб 1:1 000

	Используемые условные знаки и обозначения:
	-граница существующего земельного участка в кадастровом квартале;
	- границы публичного сервитута;
	-номер существующего земельного участка в кадастровом квартале;
	-местоположение инженерного сооружения

№ точки	Координаты публичного сервитута для размещения ливневой канализации – Строительство транспортной развязки на пересечении ул. Генерала Рыленко и ул. Пугачева в Кировском районе городского округа город Уфа Республики Башкортостан	
	X	Y
1	2	3
н1	653 285,62	1 362 037,87
н2	653 298,22	1 362 025,95
н3	653 307,76	1 362 035,23
н4	653 309,67	1 362 037,09
н5	653 285,99	1 362 059,56
н6	653 250,23	1 362 027,92
н7	653 260,83	1 362 015,94
н1	653 285,62	1 362 037,87

S=1046 кв.м.