

КАРАР

« 06 » март 2023 й. № 349

ПОСТАНОВЛЕНИЕ

« 06 » марта 2023.

Об утверждении проекта планировки и проекта межевания территории, предназначенной для размещения линейного объекта «Строительство ул. Айская на участке от проспекта Салавата Юлаева до ул. Менделеева в Кировском районе городского округа город Уфа Республики Башкортостан»

В соответствии с требованиями Постановления Правительства Российской Федерации № 564 от 12.05.2017 г., руководствуясь Правилами землепользования и застройки городского округа город Уфа Республики Башкортостан, утвержденными решением Совета городского округа город Уфа Республики Башкортостан № 18/5 от 28.09.2022 г., на основании градостроительного задания № 102 от 14.11.2022 г. на разработку проекта планировки и проекта межевания территории, предназначенной для размещения линейного объекта «Строительство ул. Айская на участке от проспекта Салавата Юлаева до ул. Менделеева в Кировском районе городского округа город Уфа Республики Башкортостан» (заказчик: Управление по строительству, ремонту дорог и искусственных сооружений Администрации городского округа город Уфа Республики Башкортостан), с учетом постановления Правительства Республики Башкортостан от 08.04.2022 г. № 144 «Об особенностях градостроительной деятельности в Республике Башкортостан в 2022 и 2023 годах» и заключения Главного управления архитектуры и градостроительства Администрации городского округа город Уфа Республики Башкортостан от 10.02.2023 г. с целью обеспечения её устойчивого развития,

ПОСТАНОВЛЯЮ:

1. Утвердить проект планировки территории, предназначенной для

размещения линейного объекта «Строительство ул. Айская на участке от проспекта Салавата Юлаева до ул. Менделеева в Кировском районе городского округа город Уфа Республики Башкортостан», площадью 19,8 га в составе:

1.1. Чертеж красных линий, перечень координат характерных точек существующих красных линий, согласно приложениям № 1-1.5;

1.2. Чертеж границ зон планируемого размещения линейных объектов, согласно приложениям № 2-2.4;

1.3. Положение о размещении линейных объектов, согласно приложению № 3;

1.4. Проектом планировки территории, предназначенной для размещения линейного объекта «Строительство ул. Айская на участке от проспекта Салавата Юлаева до ул. Менделеева в Кировском районе городского округа город Уфа Республики Башкортостан», границы зон планируемого размещения линейных объектов, подлежащих реконструкции в связи с изменением их местоположения, не устанавливаются.

2. Утвердить проект межевания территории, предназначенной для размещения линейного объекта «Строительство ул. Айская на участке от проспекта Салавата Юлаева до ул. Менделеева в Кировском районе городского округа город Уфа Республики Башкортостан», площадью 19,8 га в составе:

2.1. Чертеж межевания территории, согласно приложениям № 4-4.4;

2.2. Перечень образуемых земельных участков, согласно приложению № 5;

2.3. Перечень образуемых и существующих земельных участков, в отношении которых предполагается их резервирование и (или) изъятие для государственных или муниципальных нужд, согласно приложению № 6;

2.4. Перечень кадастровых номеров существующих земельных участков, на которых линейный объект может быть размещен на условиях сервитута, публичного сервитута, их адреса или описание местоположения, перечень и адреса расположенных на таких земельных участках объектов недвижимого имущества (при наличии сведений о них в Едином государственном реестре недвижимости), согласно приложению № 7;

2.5. Перечень координат характерных точек образуемых земельных участков, согласно приложению № 8;

2.6. Сведения о границах территории, в отношении которой утверждается проект межевания, содержащие перечень координат характерных точек этих границ в системе координат, используемой для ведения Единого государственного реестра недвижимости, согласно приложению № 9;

2.7. Вид разрешенного использования образуемых земельных участков, предназначенных для размещения линейных объектов, а также существующих земельных участков, занятых линейными объектами и объектами капитального строительства, входящими в состав линейных

объектов, в соответствии с проектом планировки территории, согласно приложению № 10.

3. Опубликовать настоящее постановление в установленном порядке и разместить на официальном сайте Администрации городского округа город Уфа Республики Башкортостан в информационно-телекоммуникационной сети «Интернет».

4. Контроль за выполнением настоящего постановления возложить на заместителя главы Администрации городского округа город Уфа Республики Башкортостан (строительство, архитектура) в соответствии с функциями по исполнению возложенных полномочий.

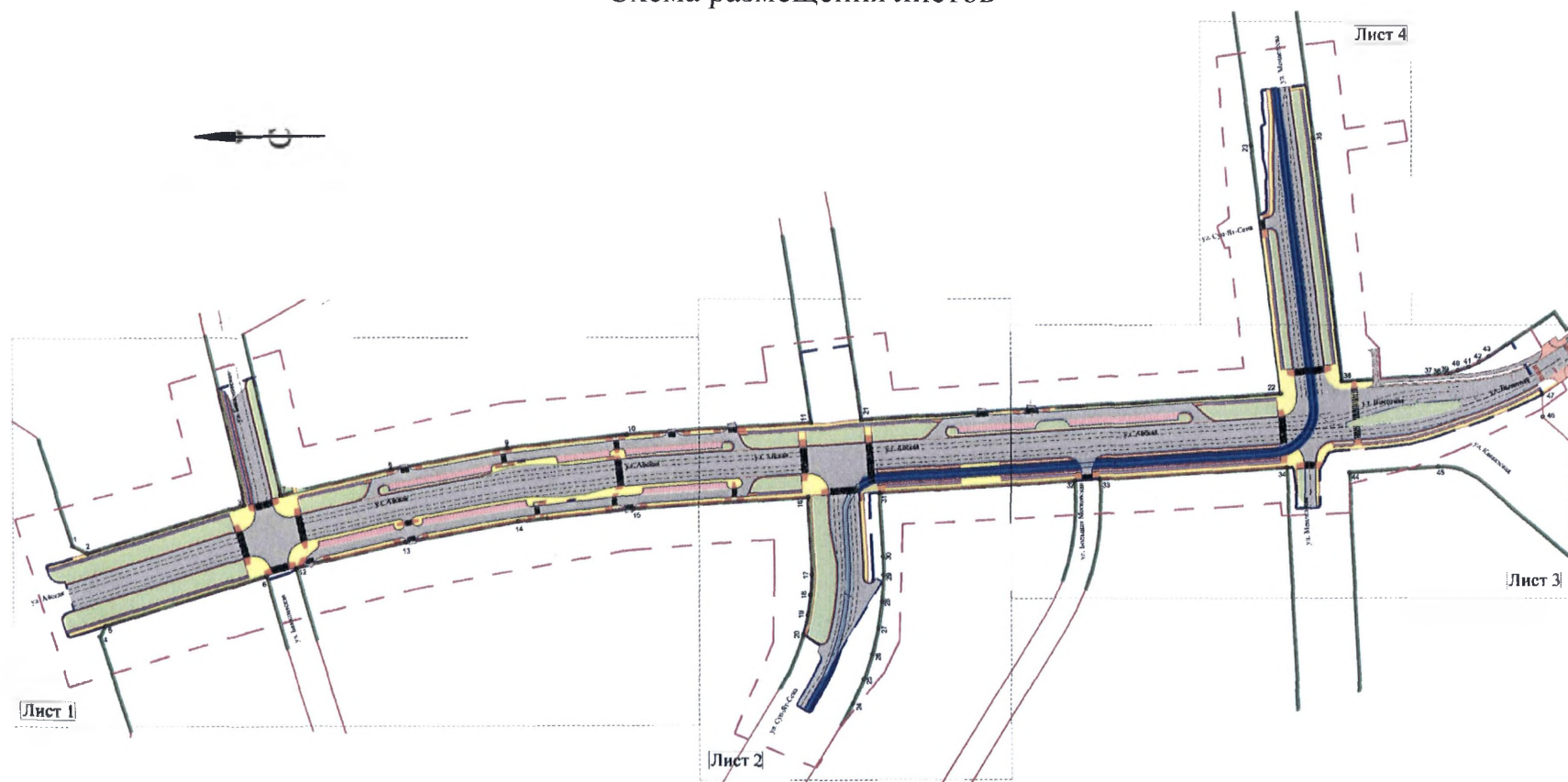
Глава Администрации
городского округа город Уфа
Республики Башкортостан



Р.Р. Мавлиев

Приложение № 1
к постановлению Администрации
городского округа город Уфа
Республики Башкортостан
№ 349 от 06.03. 2023 г.

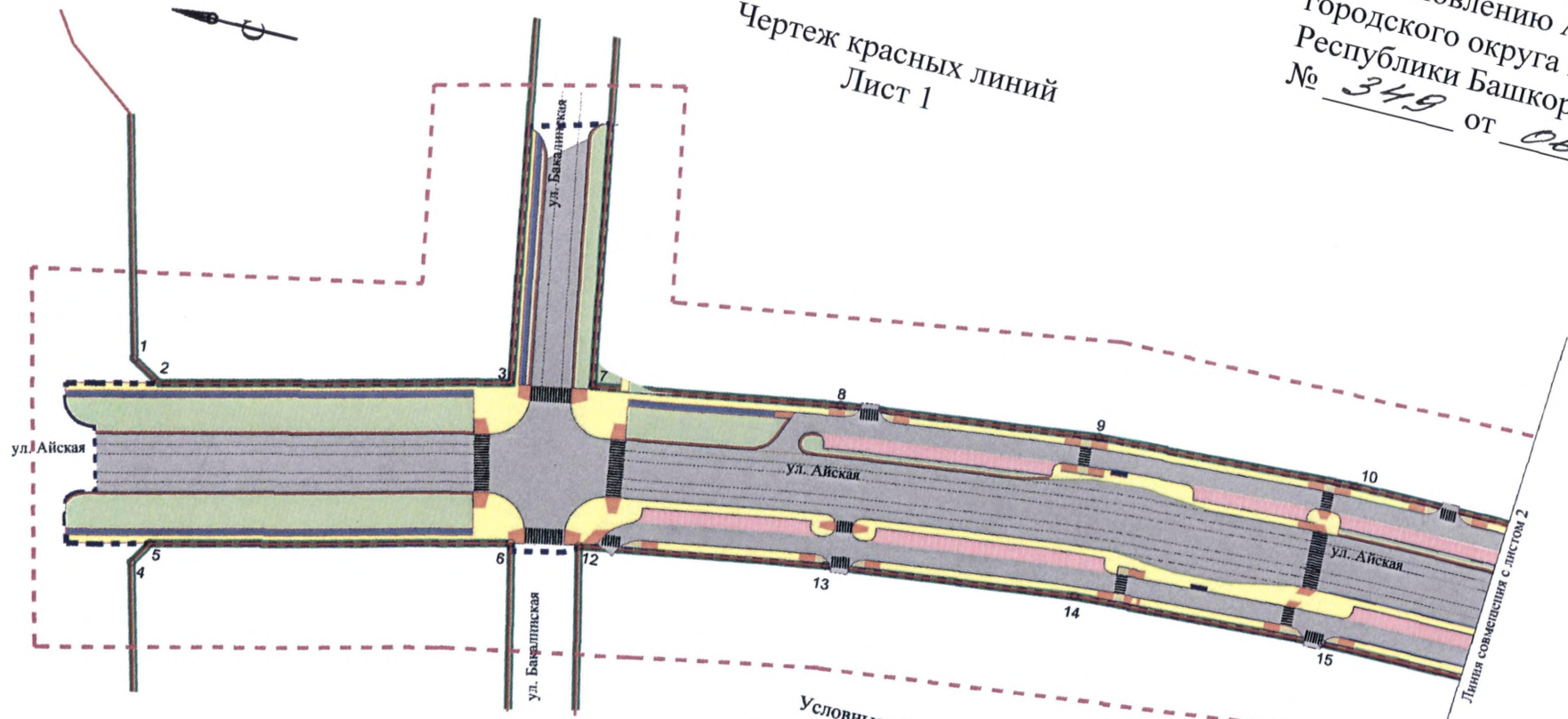
Чертеж красных линий
Схема размещения листов



*Изменение действующих красных линий проектом не предусмотрено.

Приложение № 1.1
к постановлению Администрации
городского округа город Уфа
Республики Башкортостан
№ 349 от 06.03 2023 г.

Чертеж красных линий
Лист 1



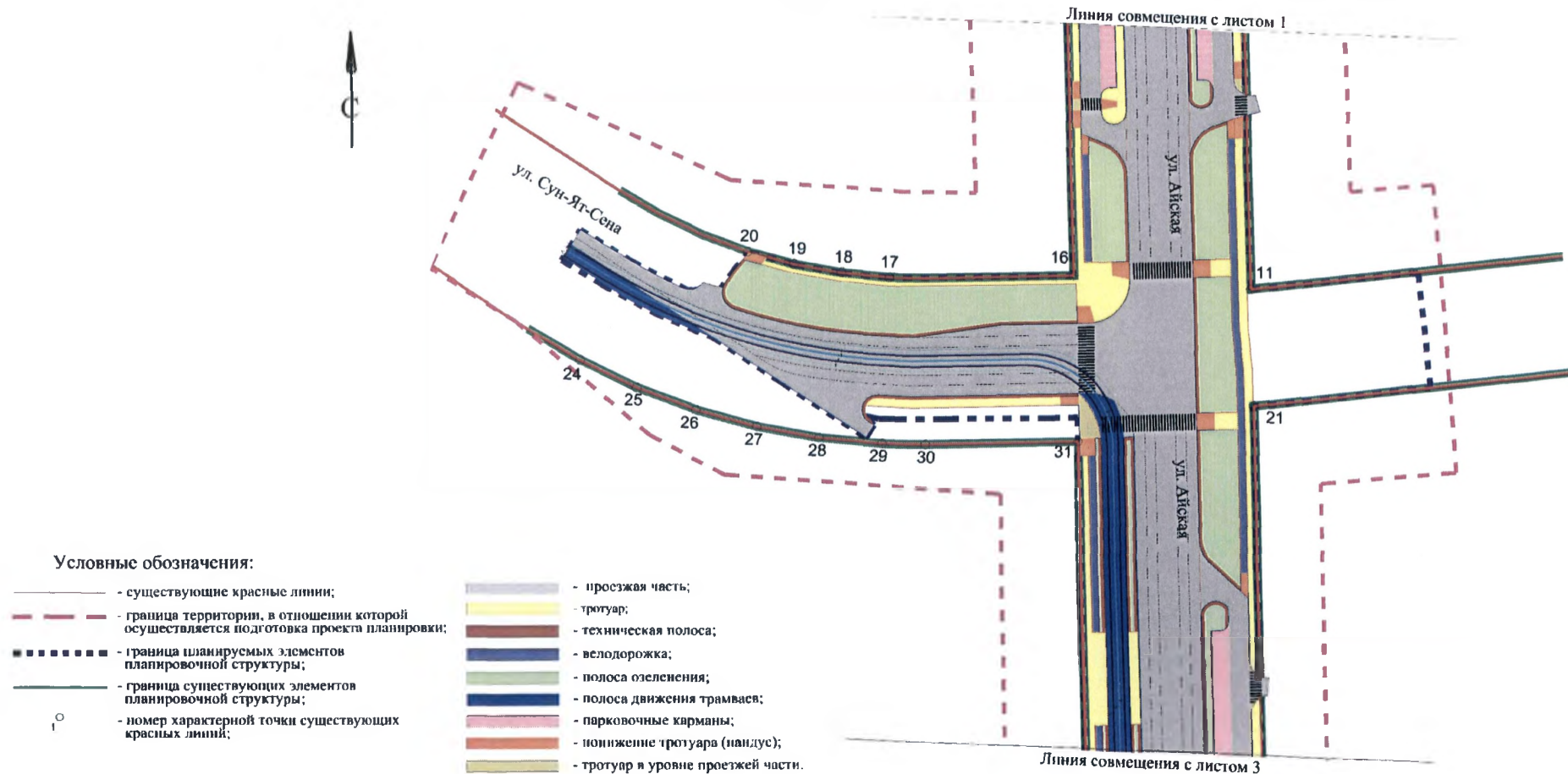
Условные обозначения:

- существующие красные линии;
- граница территории, в отношении которой осуществляется подготовка проекта планировки;
- граница планируемых элементов планировочной структуры;
- граница существующих элементов планировочной структуры;
- номер характерной точки существующих красных линий;

- проезжая часть;
- тротуар;
- техническая полоса;
- велослужба;
- полоса озеленения;
- полоса движения трамваев;
- парковочные карманы;
- понижение тротуара (пантус);
- тротуар в уровне проезжей части.

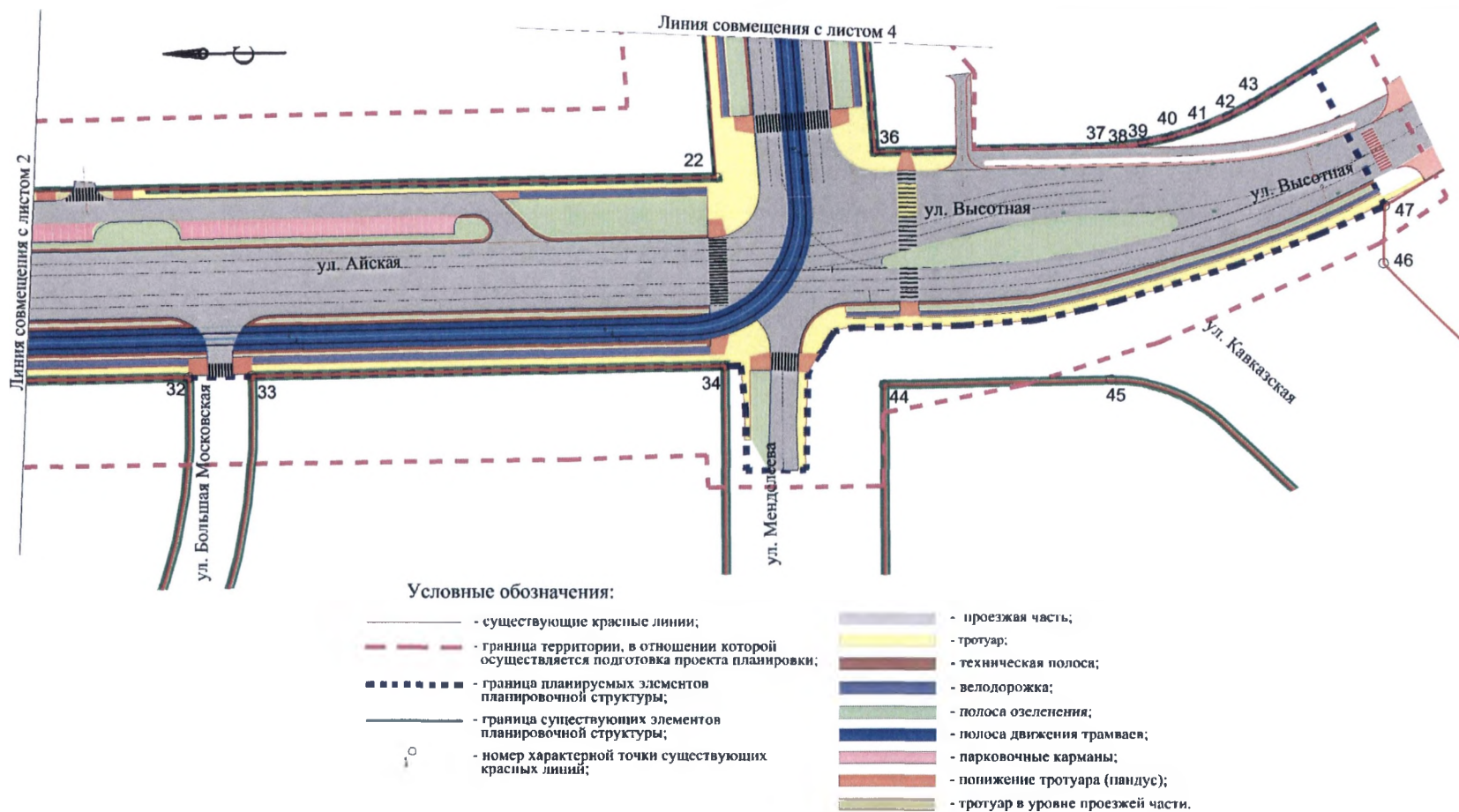
Приложение № 1.2
к постановлению Администрации
городского округа город Уфа
Республики Башкортостан
№ 349 от 06.03. 2023 г.

Чертеж красных линий
Лист 2



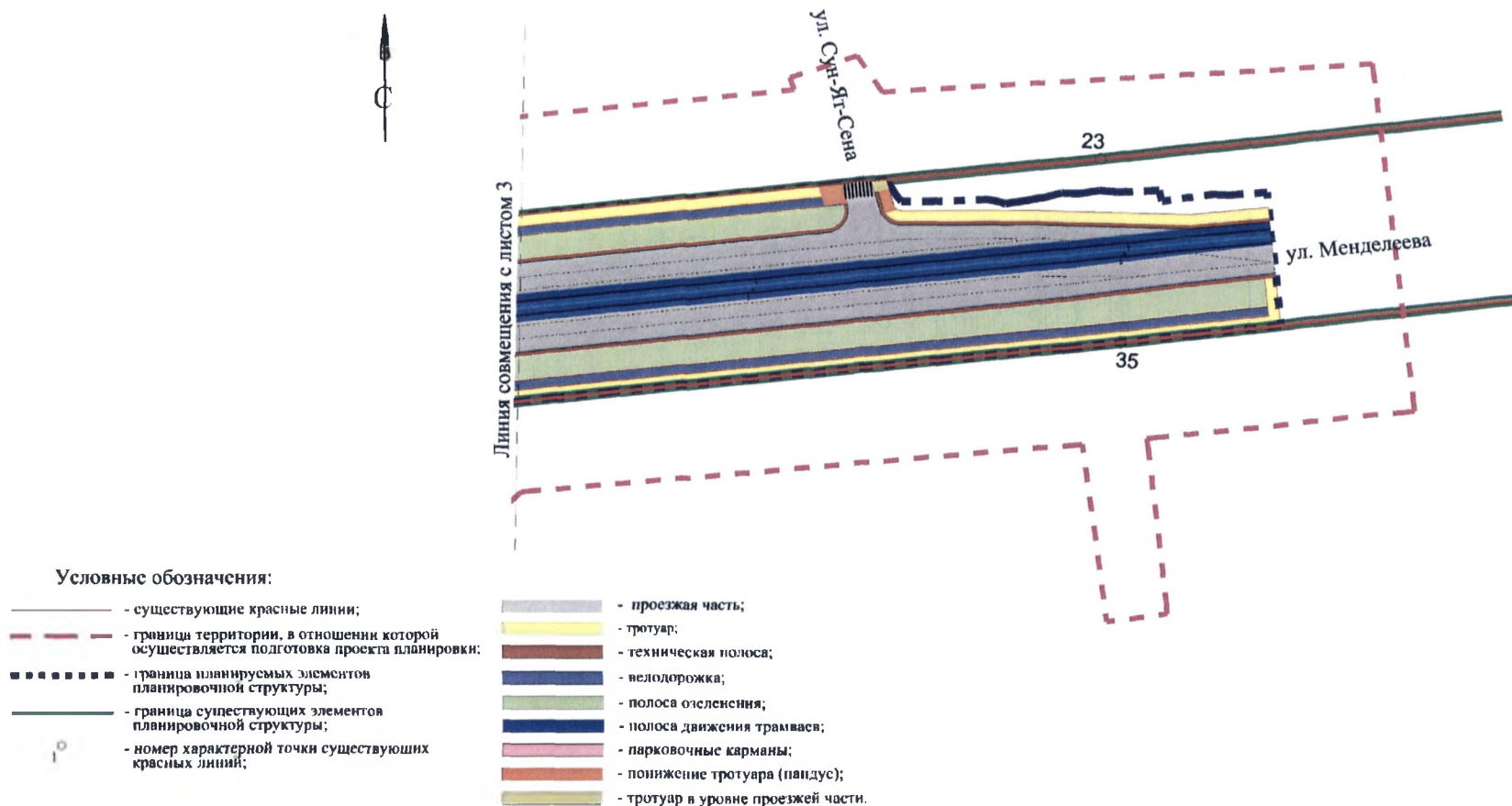
Приложение № 1.3
к постановлению Администрации
городского округа город Уфа
Республики Башкортостан
№ 349 от 06.03. 2023 г.

Чертеж красных линий Лист 3



Приложение № 1.4
к постановлению Администрации
городского округа город Уфа
Республики Башкортостан
№ 349 от 06.03. 2023 г.

Чертеж красных линий
Лист 4



Приложение № 1.5
 к постановлению Администрации
 городского округа город Уфа
 Республики Башкортостан
 № 349 от 06.03. 2023 г.

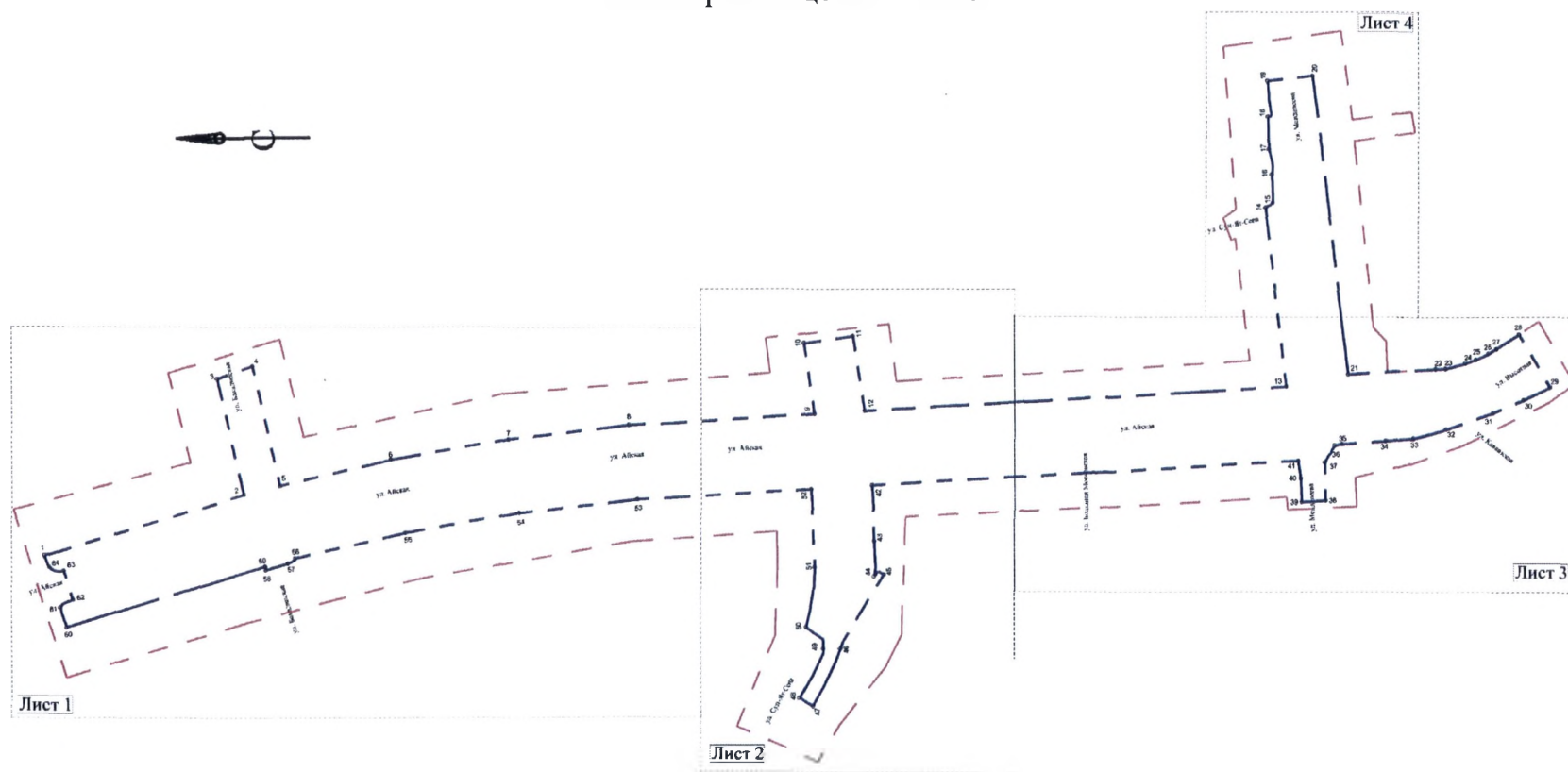
Перечень координат характерных точек существующих красных линий

Номер точки	Координаты	
	X	Y
1	-2346,04	-16,22
2	-2357,34	-22,13
3	-2482,62	16,71
4	-2366,98	-89,29
5	-2371,56	-80,54
6	-2524,16	-34,26
7	-2511,63	24,42
8	-2601,35	44,93
9	-2695,93	62,01
10	-2791,51	73,01
11	-2939,23	82,28
12	-2524,16	-34,26
13	-2613,37	-13,87
14	-2704,71	2,63
15	-2796,83	13,23
16	-2936,80	22,01
17	-2939,57	-29,45
18	-2939,82	-40,71
19	-2938,95	-57,02
20	2936,62	-73,18
21	-2979,29	84,76
22	-3314,91	105,22
23	-3291,76	306,20
24	-2972,21	-144,73
25	-2980,83	-125,08
26	-2987,65	-104,73
27	-2992,61	-83,86
28	-2995,68	-62,62
29	-2996,82	-41,19
30	-2996,49	-26,39
31	-2993,70	25,53
32	-3150,26	35,03
33	-3170,23	36,29
34	-3319,69	45,40
35	-3341,40	312,18
36	-3364,08	115,24
37	-3433,65	119,48

Номер точки	Координаты	
	X	Y
38	-3439,08	120
39	-3448,24	121,55
40	-3457,23	123,92
41	-3465,96	127,08
42	-3474,38	131,02
43	-3481,94	135,39
44	-3369,91	41,45
45	-3440,88	45,78
46	-3525,23	86,33
47	-3524,79	104,61

Приложение № 2
к постановлению Администрации
городского округа город Уфа
Республики Башкортостан
№ 349 от 06.03. 2023 г.

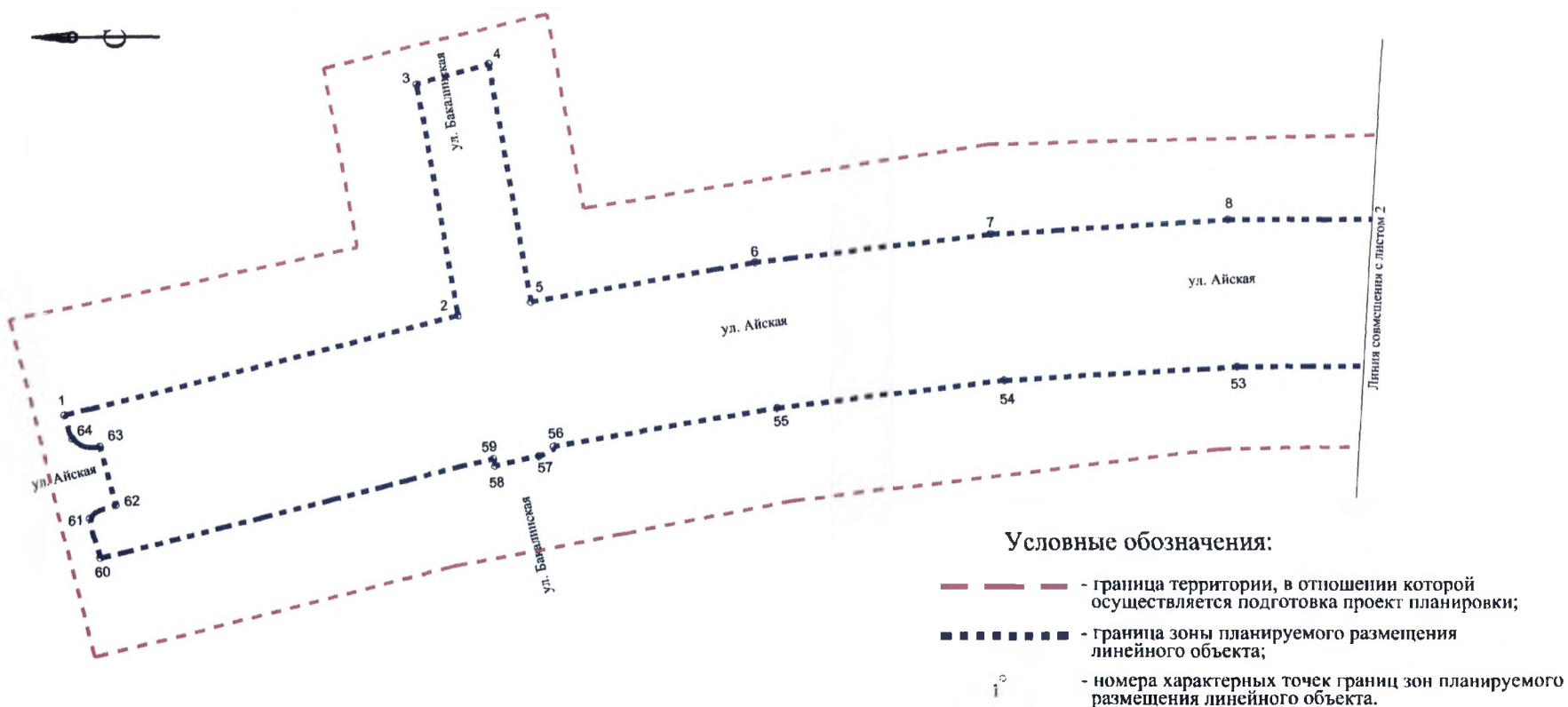
Чертеж границ зон планируемого размещения линейных объектов
Схема размещения листов



* Объекты капитального строительства, проектируемые в составе линейного объекта в границах зон его планируемого размещения, отсутствуют.

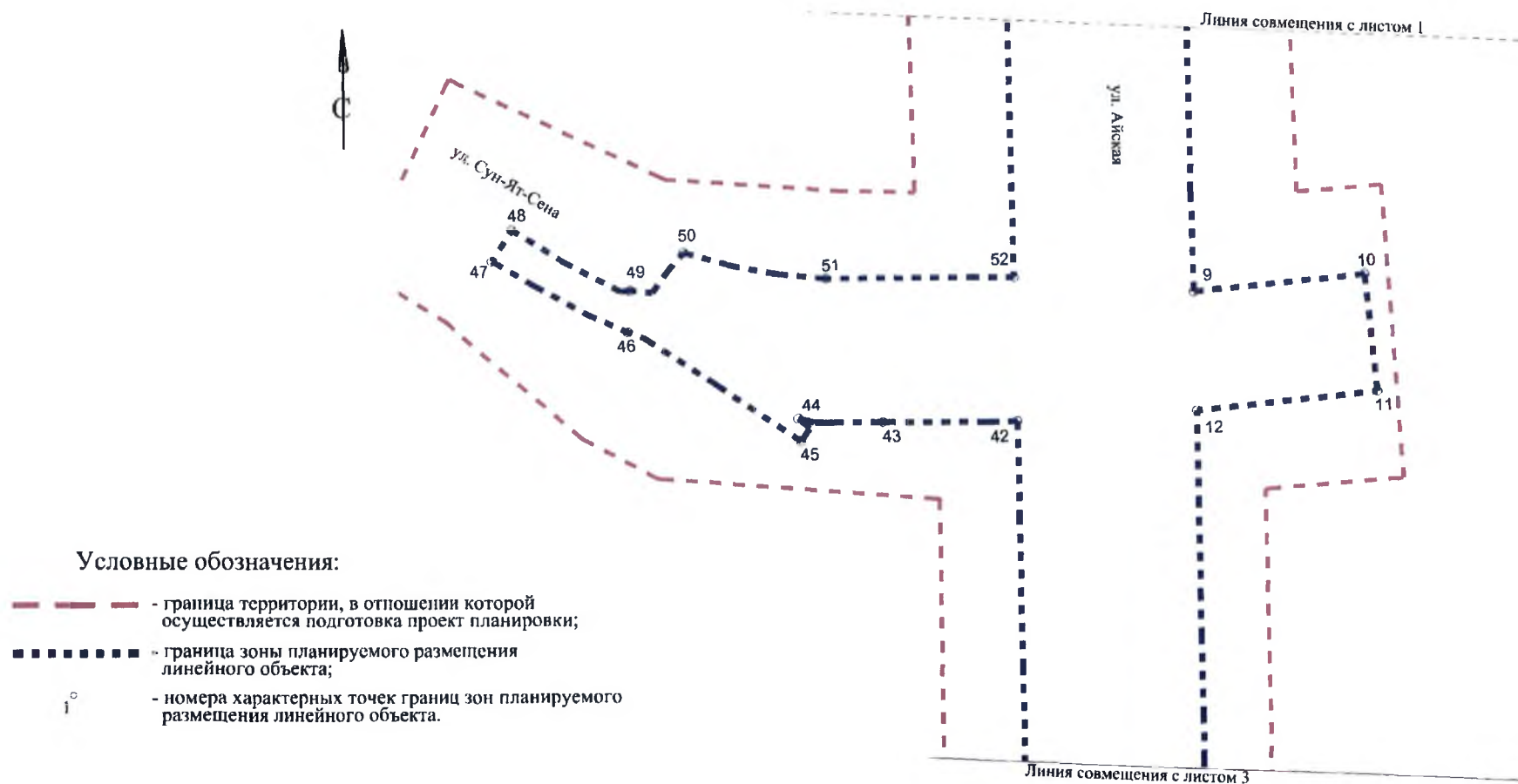
Приложение № 2.1
к постановлению Администрации
городского округа город Уфа
Республики Башкортостан
№ 349 от 06.03. 2023 г.

Чертеж границ зон планируемого размещения линейных объектов
Лист 1



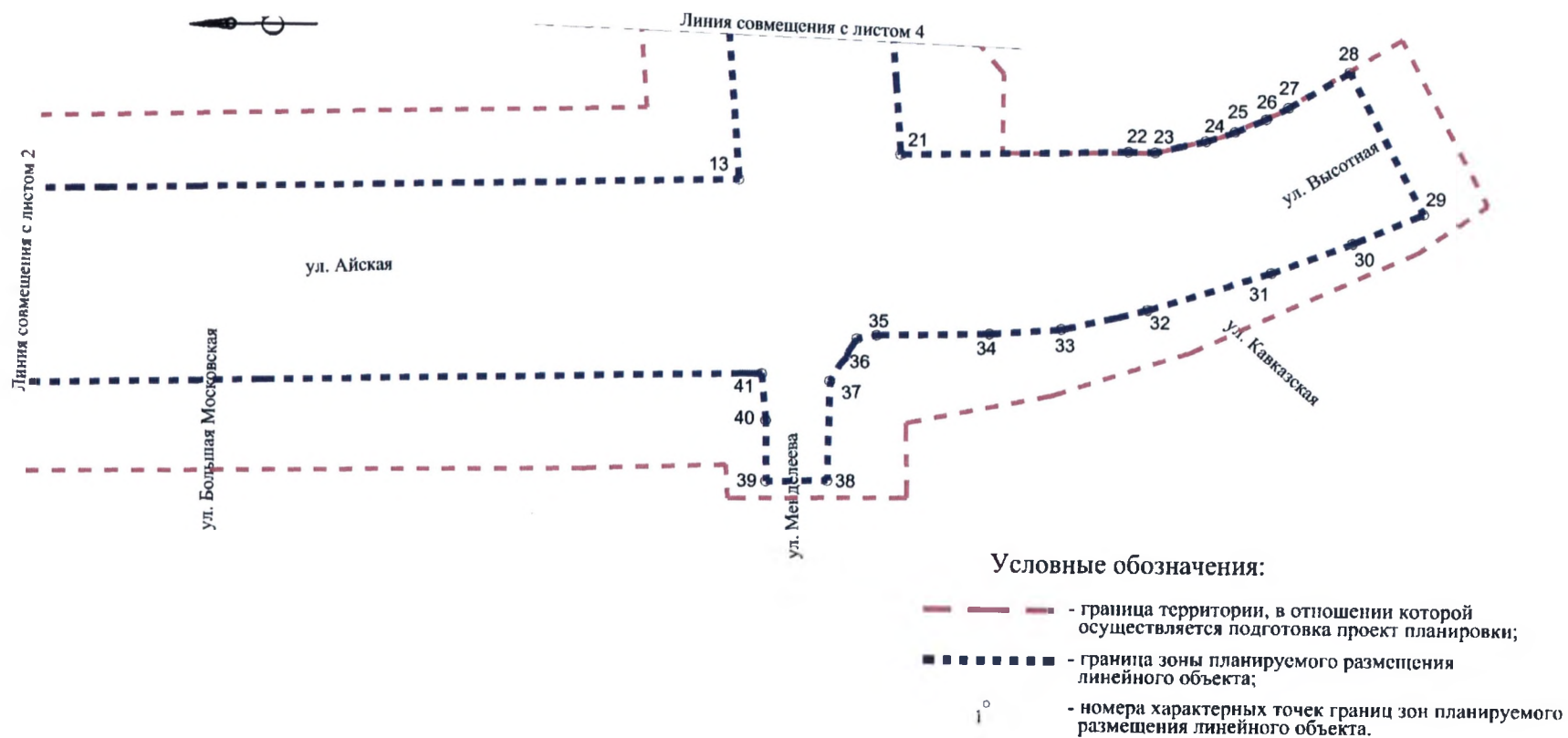
Приложение № 2.2
к постановлению Администрации
городского округа город Уфа
Республики Башкортостан
№ 349 от 06.03, 2023 г.

Чертеж границ зон планируемого размещения линейных объектов
Лист 2



Приложение № 2.3
к постановлению Администрации
городского округа город Уфа
Республики Башкортостан
№ 349 от 06.03. 2023 г.

Чертеж границ зон планируемого размещения линейных объектов
Лист 3






Приложение № 2.4
к постановлению Администрации
городского округа город Уфа
Республики Башкортостан
№ 349 от 06.03. 2023 г.

Чертеж границ зон планируемого размещения линейных объектов
Лист 4



Условные обозначения:

-  - граница территории, в отношении которой осуществляется подготовка проект планировки;
-  - граница зоны планируемого размещения линейного объекта;
-  - номера характерных точек границ зон планируемого размещения линейного объекта.

Приложение № 3
к постановлению Администрации
городского округа город Уфа
Республики Башкортостан
№ 349 от 06.03. 2023 г.

Положение о размещении линейных объектов

1. Наименование, основные характеристики.

Проект планировки и проект межевания территории, предназначенной для размещения линейного объекта «Строительство ул. Айская на участке от проспекта Салавата Юлаева до ул. Менделеева в Кировском районе городского округа город Уфа Республики Башкортостан», разработаны ООО «Уралдортранс» на основании градостроительного задания № 102 от 14.11.2022 г. на разработку проекта планировки и проекта межевания территории, предназначенной для размещения линейного объекта «Строительство ул. Айская на участке от проспекта Салавата Юлаева до ул. Менделеева в Кировском районе городского округа город Уфа Республики Башкортостан» по заказу Управления по строительству, ремонту дорог и искусственных сооружений Администрации ГО г. Уфа РБ.

Основные характеристики:

№ п/п	Наименование	Показатели			
		Айская	Бакалинская	Сун-Ят-Сена	Менделеева
1	Категория дороги и улиц	Магистральная улица общегородского значения 2-го класса регулируемого движения согласно СП 42.13330.2016	Магистральная улица общегородского значения 2-го класса регулируемого движения согласно СП 42.13330.2016	Магистральная улица районного значения согласно СП 42.13330.2016	Магистральная улица общегородского значения 2-го класса регулируемого движения согласно СП 42.13330.2016
2	Протяженность, м	1012	169	300	353
3	Расчетная скорость, км/ч	70	70	50	70
4	Пропускная способность, авт./сут.	26664	-	-	-
5	Интенсивность движения, авто/час	2600	-	-	-
6	Наибольшие продольные уклоны, ‰	49	5	45	37
7	Тип конструкции дорожной одежды	Капитальный	Капитальный	Капитальный	Капитальный
8	Число полос движения, шт	6	4	4	4
9	Ширина полос движения, м	3,5 (3,75)	3,5 (3,75)	3,5 (3,75)	3,5 (3,75)
10	Ширина проезжей части, м	21,50	14,5	24,0	24,0
11	Ширина технической полосы, м	1,0	1,0	1,0	1,0

№ п/п	Наименование	Показатели			
		Айская	Бакалинская	Сун-Ят-Сена	Менделеева
12	Ширина пешеход. части тротуара, м	3,0x2	3,0	3,0x2	3,0x2
13	Ширина велодорожки, м	2,5x2	2,5	-	2,5x2
14	Расчетные нагрузки искусственных сооружений на одиночную, наиболее нагруженную ось двухосного автомобиля для расчета прочности дорожной одежды, кН	А-14 НК – 102,8 115 кН (11,5 тс)			

*В скобках указаны значения для крайней полосы движения, предназначенной для движения общественного транспорта.

Технические показатели улиц в жилой застройке:

№ п/п	Наименование	Показатели		
		проезд №1	проезд №2	проезд №3
1	Категория дороги и улиц	улица в зоне жилой застройки согласно СП 42.13330.2016	улица в зоне жилой застройки согласно СП 42.13330.2016	улица в зоне жилой застройки согласно СП 42.13330.2016
2	Протяженность, м	385	341	261
3	Расчетная скорость, км/ч	50	50	50
6	Суммарное протяжение: а) прямых участков, м б) участков на круговых кривых, м	237 148	219 122	261 -
8	Число полос движения, шт	2	2	2
9	Ширина полос движения, м	3,5	3,5	3,5
10	Ширина проезжей части, м	7,0	7,0	7,0
11	Ширина пешеходной части тротуара, м	3,0	3,0	3,0
12	Ширина велодорожки, м	совмещена с проезжей частью	совмещена с проезжей частью	совмещена с проезжей частью
14	Расчетные нагрузки искусственных сооружений на одиночную, наиболее нагруженную ось двухосного автомобиля для расчета прочности дорожной одежды, кН	А-14 НК – 102,8 100 кН (11,5 тс)		
17	Тип конструкции дорожной одежды	Облегченный	Облегченный	Облегченный

2. Перечень субъектов Российской Федерации, перечень муниципальных районов, городских округов в составе субъектов Российской Федерации, перечень поселений, населенных пунктов, внутригородских территорий городов федерального значения, на территориях которых устанавливаются зоны планируемого размещения линейных объектов: городской округ город Уфа.

3. Перечень координат характерных точек границ зон планируемого размещения линейного объекта.

№ п/п	Координата X	Координата Y
1	-3524,79	104,61
2	-3466,47	91,08
3	-3441,97	89,63
4	-3442,98	81,64
5	-3444,12	79,80
6	-3450,43	73,76
7	-3455,88	75,71
8	-3464,46	78,91
9	-3472,04	81,44
10	-3478,25	83,70
11	-3487,02	87,12
12	-3494,61	90,38
13	-3503,48	94,39
14	-3511,82	98,63
15	-3441,67	70,86
16	-3419,99	82,91
17	-3408,18	84,07
18	-3373,25	70,57
19	-3359,30	59,12
20	-3368,47	59,67
21	-3393,82	61,26
22	-3405,95	62,40
23	-3415,61	63,70
24	-3423,68	65,67
25	-3432,95	68,22
26	-3364,08	115,24
27	-3361,44	138,13
28	-3359,84	152,06
29	-3358,86	160,66
30	-3357,06	176,14
31	-3352,70	213,95
32	-3349,20	244,32
33	-3347,06	263,12
34	-3343,07	298,11
35	-3338,80	332,73
36	-3336,00	355,06
37	-3299,88	350,71
38	-3300,87	341,10
39	-3300,80	336,49
40	-3302,93	322,85
41	-3299,98	322,06
42	-3300,68	310,99
43	-3300,28	305,99
44	-3301,12	300,98
45	-3301,13	295,99
46	-3302,48	291,04
47	-3303,52	285,93

№ п/п	Координата X	Координата Y
48	-3304,26	281,03
49	-3303,26	275,99
50	-3304,07	261,11
51	-3304,13	253,19
52	-3302,92	252,09
53	-3298,33	249,13
54	-3300,00	234,67
55	-3314,91	105,22
56	-3254,12	101,33
57	-3247,99	100,96
58	-3228,85	99,80
59	-3204,31	98,30
60	-3149,46	94,99
61	-3119,59	93,18
62	-3119,53	93,18
63	-3111,84	92,71
64	-3095,80	91,73

4. Перечень координат характерных точек границ зон планируемого размещения линейных объектов, подлежащих реконструкции в связи с изменением их местоположения.

Линейные объекты, подлежащие реконструкции в связи с изменением их местоположения, отсутствуют.

5. Предельные параметры разрешенного строительства, реконструкции объектов капитального строительства, входящих в состав линейных объектов в границах зон их планируемого размещения.

5.1 Предельное количество этажей и (или) предельная высота объектов капитального строительства, входящих в состав линейных объектов, в границах каждой зоны планируемого размещения таких объектов не установлено.

5.2 Максимальный процент застройки каждой зоны планируемого размещения объектов капитального строительства, входящих в состав линейных объектов, определяемый как отношение площади зоны планируемого размещения объекта капитального строительства, входящего в состав линейного объекта, которая может быть застроена, ко всей площади этой зоны не установлен.

5.3 Минимальные отступы от границ земельных участков в целях определения мест допустимого размещения объектов капитального строительства, которые входят в состав линейных объектов и за пределами, которых запрещено строительство таких объектов, в границах каждой зоны планируемого размещения объектов капитального строительства, входящих в состав линейных объектов не установлены.

5.4 Требования к архитектурным решениям объектов капитального строительства, входящих в состав линейных объектов, в границах каждой зоны планируемого размещения таких объектов, расположенной в границах территории исторического поселения федерального или регионального значения, не установлены.

6. Сохраняемые объекты капитального строительства (здание, строение, сооружение, объекты, строительство которых не завершено), существующие и строящиеся на момент подготовки проекта планировки территории, а также объекты капитального строительства, планируемые к строительству в соответствии с ранее утвержденной документацией по планировке территории, отсутствуют.

7. В соответствии с письмом Управления по государственной охране объектов культурного наследия Республики Башкортостан объекты культурного наследия, включенные в Единый государственный реестр объектов культурного наследия народов Российской Федерации, выявленные объекты культурного наследия и объекты, обладающие признаками объекта культурного (в том числе археологического) наследия, отсутствуют.

8. Информация о необходимости осуществления мероприятий по охране окружающей среды.

Согласно письму Министерства природных ресурсов и экологии Российской Федерации, участок работ не находится в границах особо охраняемых природных территорий федерального значения.

Согласно заключению Министерства природопользования и экологии Республики Башкортостан, в пределах проектируемого объекта особо охраняемых природных территорий республиканского (регионального) значения не имеется.

Согласно письму Управления земельных и имущественных отношений Администрации городского округа город Уфа Республики Башкортостан, испрашиваемая территория не попадает в зону особо охраняемых природных территорий местного значения.

Согласно письму Министерства лесного хозяйства Республики Башкортостан, в пределах проектируемого линейного объекта земли лесного фонда отсутствуют.

9. Информация о необходимости осуществления мероприятий по защите территории от чрезвычайных ситуаций природного и техногенного характера, в том числе по обеспечению пожарной безопасности и гражданской обороне.

В соответствии со ст.48.1 Градостроительного кодекса РФ проектируемый объект не относится к особо опасным и технически сложным объектам.

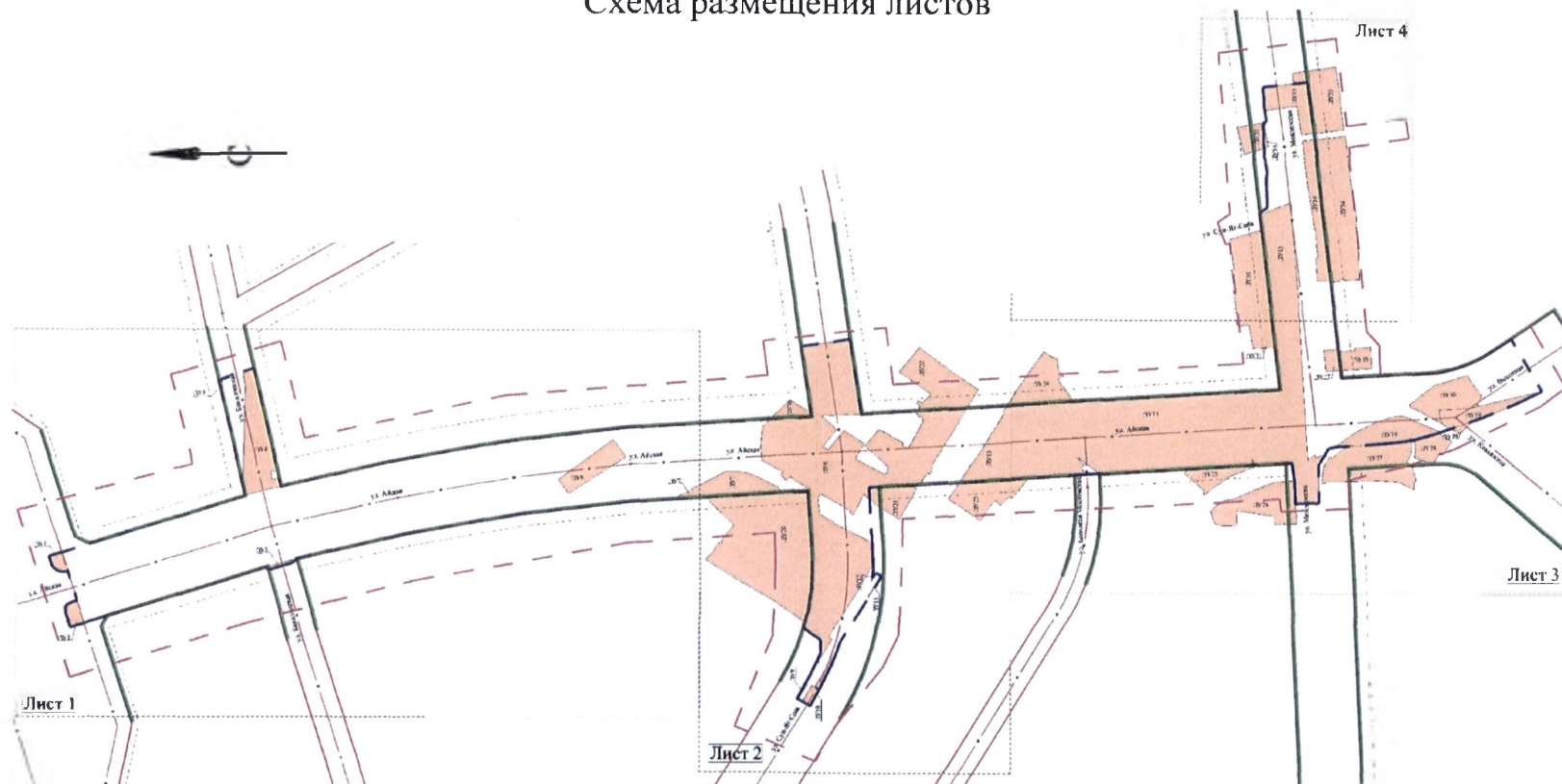
Пожарная безопасность объекта должна обеспечиваться системами предотвращения пожара и противопожарной защиты, в том числе организационно-техническими мероприятиями.

Противопожарная защита должна обеспечиваться применением средств пожаротушения и соответствующих видов пожарной техники.

Пожарная безопасность при производстве строительного-монтажных работ обеспечивается в соответствии с требованиями "Правил противопожарного режима в РФ".

Приложение № 4
к постановлению Администрации
городского округа город Уфа
Республики Башкортостан
№ 349 от 06.03. 2023 г.

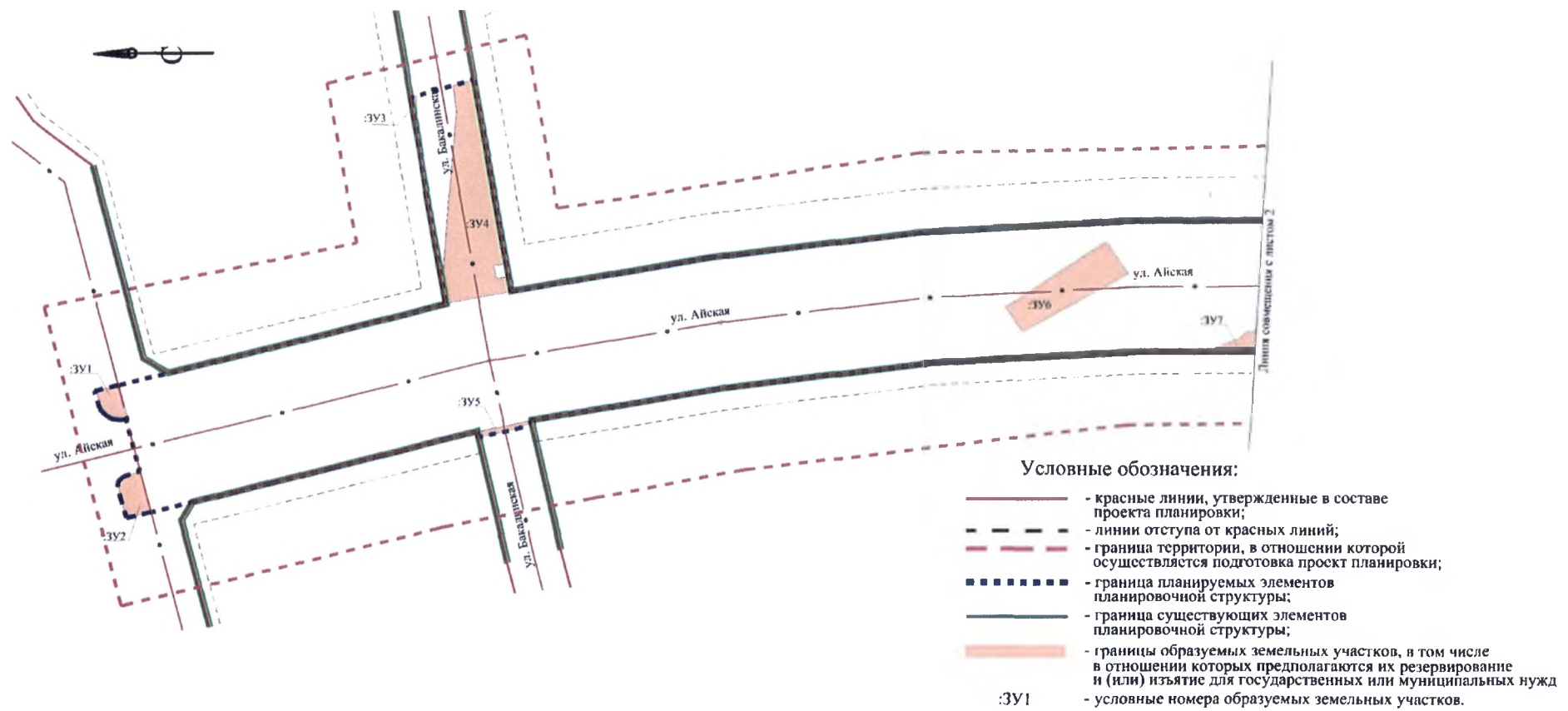
Чертеж межевания территории
Схема размещения листов



*Границы земельных участков, образование которых предусмотрено схемой расположения земельного участка или земельных участков на кадастровом плане территории, срок действия которой не истек – отсутствуют.

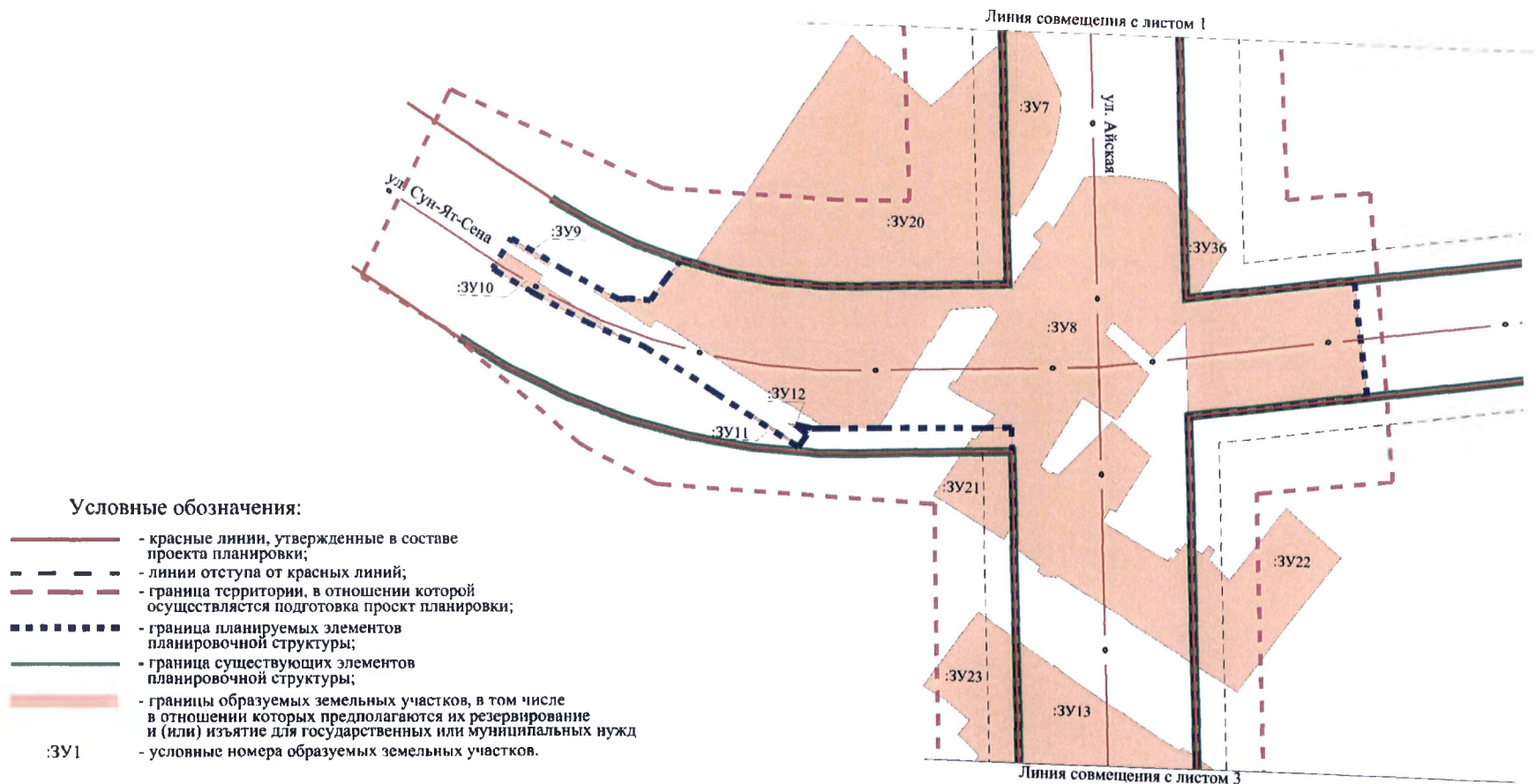
Приложение № 4.1
к постановлению Администрации
городского округа город Уфа
Республики Башкортостан
№ 349 от 06.03, 2023 г.

Чертеж межевания территории
Лист 1



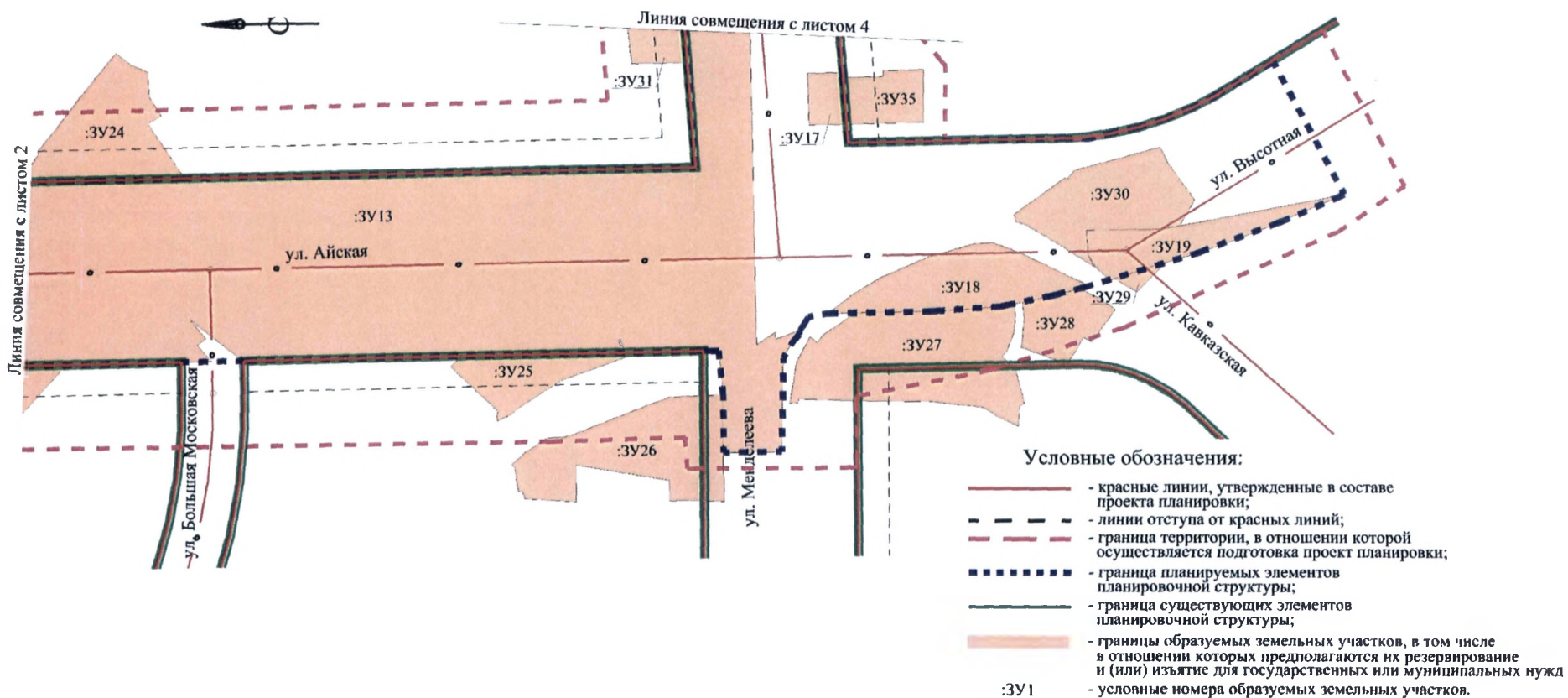
Приложение № 4.2
к постановлению Администрации
городского округа город Уфа
Республики Башкортостан
№ 349 от 06.03. 2023 г.

Чертеж межевания территории
Лист 2



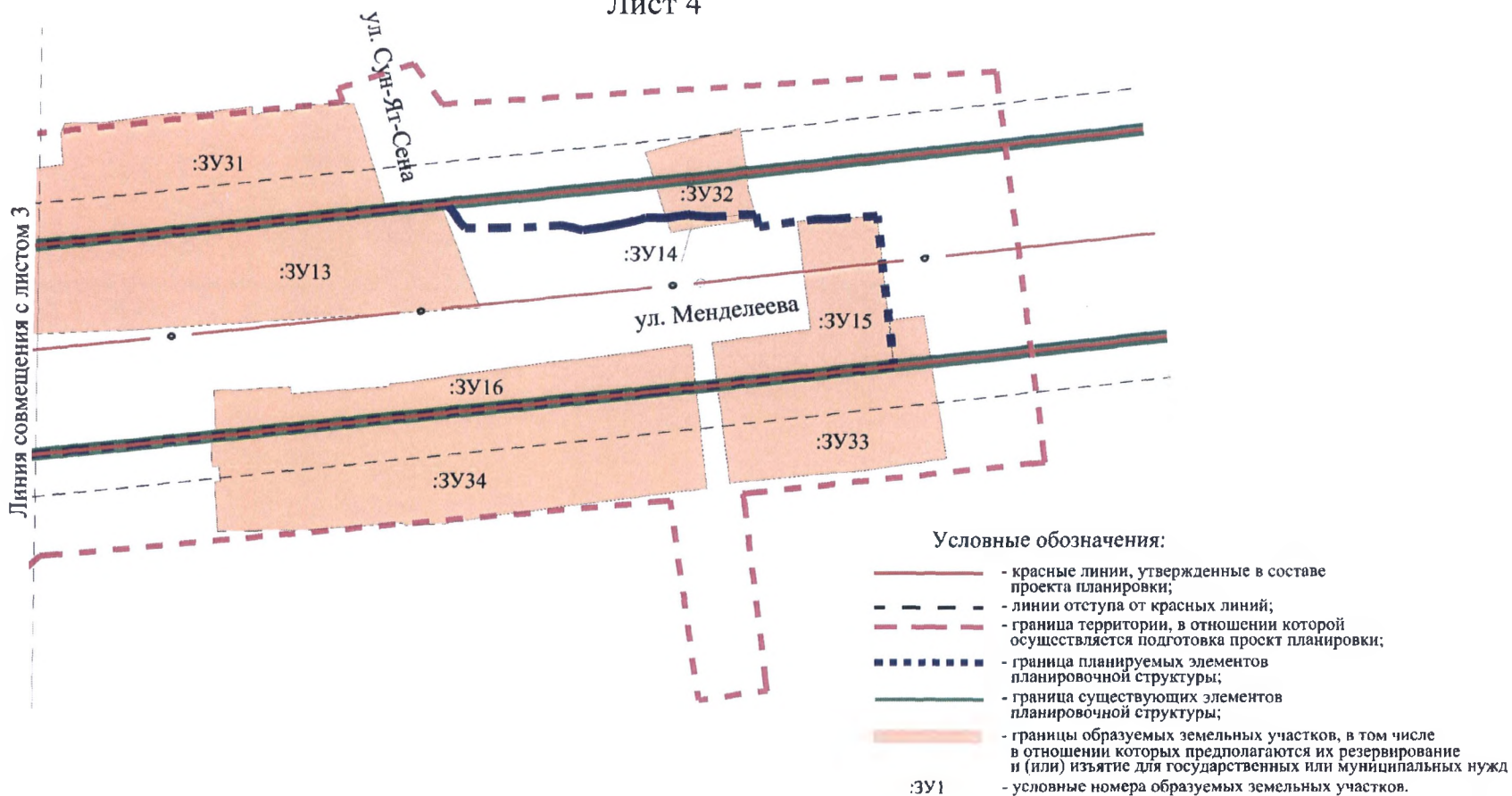
Приложение № 4.3
к постановлению Администрации
городского округа город Уфа
Республики Башкортостан
№ 349 от 06.03, 2023 г.

Чертеж межевания территории
Лист 3



Приложение № 4.4
к постановлению Администрации
городского округа город Уфа
Республики Башкортостан
№ 349 от 06.03, 2023 г.

Чертеж межевания территории
Лист 4



Приложение № 5
к постановлению Администрации
городского округа город Уфа
Республики Башкортостан
№ 349 от 06.03. 2023 г.

Перечень образуемых земельных участков

Условный номер образуемого земельного участка	Номера характерных точек	Кадастровые номера земельных участков из которых образуются земельные участки	Площадь образуемого участка	Способы образования, последовательность образования земельного участка*	Сведения об отнесении образуемых земельных участков к территории общего пользования	Категория земель
02:55:010702:3У1	1-8	02:55:010702	148	образование из земель	Для размещения объектов инженерно-транспортной инфраструктуры	Земли населенных пунктов
02:55:010912:3У2	1-3	02:55:010912	215	образование из земель	Для размещения объектов инженерно-транспортной инфраструктуры	Земли населенных пунктов
02:55:010702:3У3	1-3	02:55:010702	13	образование из земель	Для размещения объектов инженерно-транспортной инфраструктуры	Земли населенных пунктов
02:55:010910:3У4	1-12	02:55:010910	1901	образование из земель	Для размещения объектов инженерно-транспортной инфраструктуры	Земли населенных пунктов
02:55:010910:3У5	1-5	02:55:010910	58	образование из земель	Для размещения объектов инженерно-транспортной инфраструктуры	Земли населенных пунктов
02:55:010910:3У6	1-7	02:55:010910	865	образование из земель	Для размещения объектов инженерно-транспортной инфраструктуры	Земли населенных пунктов
02:55:010910:3У7	1-15	02:55:010910, 02:55:010910:396, 02:55:010910:243	1024	Изъятие, перераспределение, присоединение	Для размещения объектов инженерно-транспортной инфраструктуры	Земли населенных пунктов

Условный номер образуемого земельного участка	Номера характерных точек	Кадастровые номера земельных участков из которых образуются земельные участки	Площадь образуемого участка	Способы образования, последовательность образования земельного участка*	Сведения об отнесении образуемых земельных участков к территории общего пользования	Категория земель
02:55:010910:3У8	1-130	02:55:010910, 02:55:010910:409, 02:55:010910:410, 02:55:010910:411, 02:55:010910:3810, 02:55:010910:3809, 02:55:010910:157, 02:55:010910:33, 02:55:010910:1517, 02:55:010910:245, 02:55:010910:161, 02:55:010910:246, 02:55:010910:242, 02:55:010910:241, 02:55:010910:237, 02:55:010910:238, 02:55:010910:239, 02:55:010910:32, 02:55:010910:7174, 02:55:010910:152	13032	Изъятие, перераспределение, присоединение	Для размещения объектов инженерно-транспортной инфраструктуры	Земли населенных пунктов
02:55:010910:3У9	1-4	02:55:010910	24	образование из земель	Для размещения объектов инженерно-транспортной инфраструктуры	Земли населенных пунктов
02:55:000000:3У10	1-8	02:55:000000	193	образование из земель	Для размещения объектов инженерно-транспортной инфраструктуры	Земли населенных пунктов
02:55:010910:3У11	1-4	02:55:010910	14	образование из земель	Для размещения объектов инженерно-транспортной инфраструктуры	Земли населенных пунктов

Условный номер образуемого земельного участка	Номера характерных точек	Кадастровые номера земельных участков из которых образуются земельные участки	Площадь образуемого участка	Способы образования, последовательность образования земельного участка*	Сведения об отнесении образуемых земельных участков к территории общего пользования	Категория земель
02:55:010910:3У12	1-4	02:55:010910	5	образование из земель	Для размещения объектов инженерно-транспортной инфраструктуры	Земли населенных пунктов
02:55:000000:3У13	1-68	02:55:000000, 02:55:010909:39, 02:55:010909:68, 02:55:010909:67, 02:55:010909:41, 02:55:010909:13, 02:55:010909:14, 02:55:010909:57, 02:55:010909:59, 02:55:010909:204, 02:55:010909:203, 02:55:010909:54, 02:55:010909:5, 02:55:010909:148, 02:55:010909:149, 02:55:010909:34	19409	Изъятие, перераспределение, присоединение	Для размещения объектов инженерно-транспортной инфраструктуры	Земли населенных пунктов
02:55:010910:3У14	1-7	02:55:010910:3607	50	Изъятие, перераспределение, присоединение	Для размещения объектов инженерно-транспортной инфраструктуры	Земли населенных пунктов
02:55:000000:3У15	1-15	02:55:000000, 02:55:010806:2, 02:55:010806:46	935	Изъятие, перераспределение, присоединение	Для размещения объектов инженерно-транспортной инфраструктуры	Земли населенных пунктов

Условный номер образуемого земельного участка	Номера характерных точек	Кадастровые номера земельных участков из которых образуются земельные участки	Площадь образуемого участка	Способы образования, последовательность образования земельного участка*	Сведения об отнесении образуемых земельных участков к территории общего пользования	Категория земель
02:55:010806:ЗУ16	1-25	02:55:010806, 02:55:010806:47, 02:55:010806:48, 02:55:010806:19, 02:55:010806:49, 02:55:010806:24	1066	Изъятие, перераспределение, присоединение	Для размещения объектов инженерно-транспортной инфраструктуры	Земли населенных пунктов
02:55:010806:ЗУ17	1-4	02:55:010806:50	201	Изъятие, перераспределение, присоединение	Для размещения объектов инженерно-транспортной инфраструктуры	Земли населенных пунктов
02:55:010802:ЗУ18	1-16	02:55:010802, 02:55:010802:104, 02:55:010802:27, 02:55:010802:158, 02:55:010802:32, 02:55:010802:33	1104	Изъятие, перераспределение, присоединение	Для размещения объектов инженерно-транспортной инфраструктуры	Земли населенных пунктов
02:55:010806:ЗУ19	1-15	02:55:010806, 02:55:010806:206, 02:55:010806:205, 02:55:010806:186	704	Изъятие, перераспределение, присоединение	Для размещения объектов инженерно-транспортной инфраструктуры	Земли населенных пунктов
02:55:010910:ЗУ20	1-24	02:55:010910:396, 02:55:010910:243, 02:55:010910:184, 02:55:010910:242, 02:55:010910:238, 02:55:010910:239, 02:55:010910:32	6117	Изъятие, перераспределение, присоединение	Для размещения объектов инженерно-транспортной инфраструктуры	Земли населенных пунктов
02:55:010910:ЗУ21	1-8	02:55:010910:33	654	Изъятие, перераспределение, присоединение	Для размещения объектов инженерно-транспортной инфраструктуры	Земли населенных пунктов

Условный номер образуемого земельного участка	Номера характерных точек	Кадастровые номера земельных участков из которых образуются земельные участки	Площадь образуемого участка	Способы образования, последовательность образования земельного участка*	Сведения об отнесении образуемых земельных участков к территории общего пользования	Категория земель
02:55:010910:3У22	1-15	02:55:010910:161, 02:55:010910:246	1661	Изъятие, перераспределение, присоединение	Для размещения объектов инженерно-транспортной инфраструктуры	Земли населенных пунктов
02:55:010909:3У23	1-14	02:55:010909, 02:55:010909:39, 02:55:010909:68, 02:55:010909:67, 02:55:010909:41	1137	Изъятие, перераспределение, присоединение	Для размещения объектов инженерно-транспортной инфраструктуры	Земли населенных пунктов
02:55:010909:3У24	1-23	02:55:010909:13, 02:55:010909:14, 02:55:010909:57	1197	Изъятие, перераспределение, присоединение	Для размещения объектов инженерно-транспортной инфраструктуры	Земли населенных пунктов
02:55:010909:3У25	1-12	02:55:010909, 02:55:010909:204, 02:55:010909:203	566	Изъятие, перераспределение, присоединение	Для размещения объектов инженерно-транспортной инфраструктуры	Земли населенных пунктов
02:55:010908:3У26	1-22	02:55:010908:1860, 02:55:010908:203	1530	Изъятие, перераспределение, присоединение	Для размещения объектов инженерно-транспортной инфраструктуры	Земли населенных пунктов
02:55:010802:3У27	1-30	02:55:010802:104, 02:55:010802:27, 02:55:010802:158, 02:55:010802:32	2037	Изъятие, перераспределение, присоединение	Для размещения объектов инженерно-транспортной инфраструктуры	Земли населенных пунктов
02:55:010802:3У28	1-14	02:55:010802:33	480	Изъятие, перераспределение, присоединение	Для размещения объектов инженерно-транспортной инфраструктуры	Земли населенных пунктов
02:55:010806:3У29	1-5	02:55:010806:186	56	Изъятие, перераспределение, присоединение	Для размещения объектов инженерно-транспортной инфраструктуры	Земли населенных пунктов
02:55:010806:3У30	1-21	02:55:010806:186, 02:55:010806:205, 02:55:010806:206	1130	Изъятие, перераспределение, присоединение	Для размещения объектов инженерно-транспортной инфраструктуры	Земли населенных пунктов

Условный номер образуемого земельного участка	Номера характерных точек	Кадастровые номера земельных участков из которых образуются земельные участки	Площадь образуемого участка	Способы образования, последовательность образования земельного участка*	Сведения об отнесении образуемых земельных участков к территории общего пользования	Категория земель
02:55:010806:3У31	1-20	02:55:010909:54, 02:55:010909:5, 02:55:010909:148, 02:55:010909:149, 02:55:010909:34	2362	Изъятие, перераспределение, присоединение	Для размещения объектов инженерно-транспортной инфраструктуры	Земли населенных пунктов
02:55:010910:3У32	1-12	02:55:010910:3607	407	Изъятие, перераспределение, присоединение	Для размещения объектов инженерно-транспортной инфраструктуры	Земли населенных пунктов
02:55:010806:3У33	1-12	02:55:010806:2, 02:55:010806:46,	1321	Изъятие, перераспределение, присоединение	Для размещения объектов инженерно-транспортной инфраструктуры	Земли населенных пунктов
02:55:010806:3У34	1-20	02:55:010806:47, 02:55:010806:48, 02:55:010806:19, 02:55:010806:49, 02:55:010806:24	2900	Изъятие, перераспределение, присоединение	Для размещения объектов инженерно-транспортной инфраструктуры	Земли населенных пунктов
02:55:010806:3У35	1-8	02:55:010806:50	417	Изъятие, перераспределение, присоединение	Для размещения объектов инженерно-транспортной инфраструктуры	Земли населенных пунктов
02:55:010806:3У36	1-6	02:55:010910:410, 02:55:010910:411	270	Изъятие, перераспределение, присоединение	Для размещения объектов инженерно-транспортной инфраструктуры	Земли населенных пунктов

*Способ образования земельных участков – в соответствии с Земельным кодексом Российской Федерации.

Приложение № 6
к постановлению Администрации
городского округа город Уфа
Республики Башкортостан
№ 349 от 06.03. 2023 г.

Перечень образуемых и существующих земельных участков, в отношении
которых предполагается их резервирование и (или) изъятие для
государственных или муниципальных нужд

Условный номер земельного участка/ Кадастровый номер земельного участка	Адрес (местоположение)	Примечание
02:55:010702:3У1	РБ, Уфа г, Кировский р-н, ул. Айская	Образуемый
02:55:010912:3У2	РБ, Уфа г, Кировский р-н, ул. Айская	Образуемый
02:55:010702:3У3	РБ, Уфа г, Кировский р-н, ул. Айская	Образуемый
02:55:010910:3У4	РБ, Уфа г, Кировский р-н, ул. Айская	Образуемый
02:55:010910:3У5	РБ, Уфа г, Кировский р-н, ул. Айская	Образуемый
02:55:010910:3У6	РБ, Уфа г, Кировский р-н, ул. Айская	Образуемый
02:55:010910:3У7	РБ, Уфа г, Кировский р-н, ул. Айская	Образуемый
02:55:010910:3У8	РБ, Уфа г, Кировский р-н, ул. Айская	Образуемый
02:55:010910:3У9	РБ, Уфа г, Кировский р-н	Образуемый
02:55:000000:3У10	РБ, Уфа г, Кировский р-н	Образуемый
02:55:010910:3У11	РБ, Уфа г, Кировский р-н	Образуемый
02:55:010910:3У12	РБ, Уфа г, Кировский р-н	Образуемый
02:55:000000:3У13	РБ, Уфа г, Кировский р-н	Образуемый
02:55:010910:3У14	РБ, Уфа г, Кировский р-н	Образуемый
02:55:000000:3У15	РБ, Уфа г, Кировский р-н	Образуемый
02:55:010806:3У16	РБ, Уфа г, Кировский р-н	Образуемый
02:55:010806:3У17	РБ, Уфа г, Кировский р-н	Образуемый
02:55:010802:3У18	РБ, Уфа г, Кировский р-н	Образуемый
02:55:010806:3У19	РБ, Уфа г, Кировский р-н	Образуемый
02:55:010910:3У20	РБ, Уфа г, Кировский р-н	Образуемый
02:55:010910:3У21	РБ, Уфа г, Кировский р-н	Образуемый
02:55:010910:3У22	РБ, Уфа г, Кировский р-н	Образуемый
02:55:010909:3У23	РБ, Уфа г, Кировский р-н	Образуемый
02:55:010909:3У24	РБ, Уфа г, Кировский р-н	Образуемый
02:55:010909:3У25	РБ, Уфа г, Кировский р-н	Образуемый
02:55:010908:3У26	РБ, Уфа г, Кировский р-н	Образуемый
02:55:010802:3У27	РБ, Уфа г, Кировский р-н	Образуемый

Условный номер земельного участка/ Кадастровый номер земельного участка	Адрес (местоположение)	Примечание
02:55:010802:3У28	РБ, Уфа г, Кировский р-н	Образуемый
02:55:010806:3У29	РБ, Уфа г, Кировский р-н	Образуемый
02:55:010806:3У30	РБ, Уфа г, Кировский р-н	Образуемый
02:55:010806:3У31	РБ, Уфа г, Кировский р-н	Образуемый
02:55:010910:3У32	РБ, Уфа г, Кировский р-н	Образуемый
02:55:010806:3У33	РБ, Уфа г, Кировский р-н	Образуемый
02:55:010806:3У34	РБ, Уфа г, Кировский р-н	Образуемый
02:55:010806:3У35	РБ, Уфа г, Кировский р-н	Образуемый
02:55:010806:3У36	РБ, Уфа г, Кировский р-н	Образуемый
02:55:010910:152	РБ, Уфа г, Кировский р-н, ул. Сун-Ят-Сена, д. 17	Существующий
02:55:010910:7174	РБ, Уфа г, Кировский р-н, ул.Красногвардейская	Существующий
02:55:010909:59	РБ, Уфа г, Кировский р-н, ограниченный улицами Менделеева-Большая Московская- Сун-Ят-Сена	Существующий
02:55:010806:47	РБ, Уфа г, Кировский р-н, ул. Менделеева, д. 80	Существующий
02:55:010910:396	РБ, Уфа г, Кировский р-н, ул. Абхазская, д. 15	Существующий
02:55:010910:243	РБ, Уфа г, Кировский р-н, ул. Абхазская, д. 13	Существующий
02:55:010910:409	РБ, Уфа г, Кировский р-н, ул. Абхазская, д. 10	Существующий
02:55:010910:410	РБ, Уфа г, Кировский р-н, ул. Абхазская, д. 10	Существующий
02:55:010910:411	РБ, Уфа г, Кировский р-н, ул. Абхазская, д. 10	Существующий
02:55:010910:3810	РБ, Уфа г, Кировский р-н, ул. Абхазская, д. 8	Существующий
02:55:010910:3809	РБ, Уфа г, Кировский р-н, ул Абхазская, рядом с д. 8	Существующий
02:55:010910:157	РБ, Уфа г, Кировский р-н, ул Абхазская, д 6	Существующий
02:55:010910:33	РБ, Уфа г, Кировский р-н, ул. Сун-Ят-Сена, д. 27	Существующий
02:55:010910:1517	РБ, Уфа г, Кировский р-н, ул. Сун-Ят-Сена, д. 29 А	Существующий
02:55:010910:245	РБ, Уфа г, Кировский р-н, ул. Сун-Ят-Сена, д. 29	Существующий
02:55:010910:246	РБ, Уфа г, Кировский р-н, ул. Сун-Ят-Сена, д. 33	Существующий
02:55:010910:161	РБ, Уфа г, Кировский р-н, ул. Сун-Ят-Сена, д. 31	Существующий
02:55:010910:241	РБ, Уфа г, Кировский р-н, ул. Сун-Ят-Сена, 25	Существующий
02:55:010910:237	РБ, Уфа г, Кировский р-н, ул. Сун-Ят-Сена, д. 23	Существующий
02:55:010910:242	РБ, Уфа г, Кировский р-н, ул. Абхазская, д. 9	Существующий
02:55:010910:184	РБ, Уфа г, Кировский р-н, ул. Абхазская, д. 11	Существующий
02:55:010910:238	РБ, Уфа г, Кировский р-н, ул. Сун-Ят-Сена, д. 21	Существующий
02:55:010910:239	РБ, Уфа г, Кировский р-н, ул. Сун-Ят-Сена, д. 19	Существующий
02:55:010910:32	РБ, Уфа г, Кировский р-н, ул. Сун-Ят-Сена, д. 19а	Существующий
02:55:010910:7174	РБ, Уфа г, Кировский р-н, ул.Красногвардейская	Существующий

Условный номер земельного участка/ Кадастровый номер земельного участка	Адрес (местоположение)	Примечание
02:55:010910:3607	РБ, Уфа г, Кировский р-н, ул. Менделеева, д. 73	Существующий
02:55:010909:39	РБ, Уфа г, Кировский р-н, ул. Сун-Ят-Сена, д. 34	Существующий
02:55:010909:68	РБ, Уфа г, Кировский р-н, ул. Сун-Ят-Сена, д. 36	Существующий
02:55:010909:67	РБ, Уфа г, Кировский р-н, ул. Сун-Ят-Сена, д. 36а	Существующий
02:55:010909:41	РБ, Уфа г, Кировский р-н, ул. Сун-Ят-Сена, д. 38	Существующий
02:55:010909:13	РБ, Уфа г, Кировский р-н, ул. Сун-Ят-Сена, д. 40	Существующий
02:55:010909:14	РБ, Уфа г, Кировский р-н, ул. Сун-Ят-Сена, д. 40	Существующий
02:55:010909:57	РБ, Уфа г, Кировский р-н, ул. Сун-Ят-Сена, д. 42	Существующий
02:55:010909:204	РБ, Уфа г, Кировский р-н, ул Большая Московская, д 53	Существующий
02:55:010909:203	РБ, Уфа г, Кировский р-н, ул. Большая Московская	Существующий
02:55:010909:54	РБ, Уфа г, Кировский р-н, ул. Менделеева, д. 61	Существующий
02:55:010909:5	РБ, Уфа г, Кировский р-н, ул. Менделеева, д. 63	Существующий
02:55:010909:148	РБ, Уфа г, Кировский р-н, ул. Менделеева, д. 65	Существующий
02:55:010909:149	РБ, Уфа г, Кировский р-н, ул. Менделеева, д. 65а	Существующий
02:55:010909:34	РБ, Уфа г, Кировский р-н, ул. Менделеева, д. 67	Существующий
02:55:010806:26	РБ, Уфа г, Кировский р-н, ул. Менделеева, д. 86	Существующий
02:55:010806:2	РБ, Уфа г, Кировский р-н, ул. Менделеева, д. 84	Существующий
02:55:010806:46	РБ, Уфа г, Кировский р-н, ул. Менделеева, д. 82	Существующий
02:55:010806:47	РБ, Уфа г, Кировский р-н, ул. Менделеева, д. 80	Существующий
02:55:010806:48	РБ, Уфа г, Кировский р-н, ул. Менделеева, д. 78	Существующий
02:55:010806:19	РБ, Уфа г, Кировский р-н, ул. Менделеева, д. 76	Существующий
02:55:010806:49	РБ, Уфа г, Кировский р-н, ул. Менделеева, д. 74	Существующий
02:55:010806:24	РБ, Уфа г, Кировский р-н, ул. Менделеева, д. 72	Существующий
02:55:010806:50	РБ, Уфа г, Кировский р-н, ул. Менделеева, д. 70	Существующий
02:55:010802:32	РБ, Уфа г, Кировский р-н, ул. Кавказская, д. 49	Существующий
02:55:010802:158	РБ, Уфа г, Кировский р-н, ул. Кавказская, д. 47/1	Существующий
02:55:010802:27	РБ, Уфа г, Кировский р-н, ул. Кавказская, д. 47	Существующий
02:55:010802:104	РБ, Уфа г, Кировский р-н, ул. Менделеева, д. 68	Существующий
02:55:010908:1860	РБ, Уфа г, Кировский р-н, ул. Менделеева, д. 55	Существующий
02:55:010908:203	РБ, Уфа г, Кировский р-н, ул Менделеева, д 55	Существующий
02:55:010802:33	РБ, Уфа г, Кировский р-н, ул. Кавказская, д. 45	Существующий
02:55:010806:206	РБ, Уфа г, Кировский р-н, ул. Кавказская	Существующий
02:55:010806:186	РБ, Уфа г, Кировский р-н, ул. Кавказская, д. 50	Существующий

Приложение № 7
к постановлению Администрации
городского округа город Уфа
Республики Башкортостан
№ 349 от 06.03. 2023 г.

Перечень кадастровых номеров существующих земельных участков, на которых линейный объект может быть размещен на условиях сервитута, публичного сервитута, их адреса или описание местоположения, перечень и адреса расположенных на таких земельных участках объектов недвижимого имущества (при наличии сведений о них в Едином государственном реестре недвижимости)

Кадастровый номер земельного участка по сведениям ЕГРН	Адрес, местоположение	Вид права (при наличии)
02:55:000000:41121	РБ, Уфа г, Кировский р-н, ул. Сун-Ят-Сена	данные отсутствуют
02:55:000000:37972	РБ, Уфа г, Кировский р-н, ул. Айская	данные отсутствуют
02:55:010913:8	РБ, Уфа г, Кировский р-н, на пересечении улицы Бакалинской и проспекта Салавата Юлаева	аренда
02:55:010702:406	РБ, Уфа г, Кировский р-н, на пересечении улицы Бакалинской и проспекта Салавата Юлаева	аренда
02:55:010910:362	РБ, Уфа г, Кировский р-н	собственность
02:55:010910:2922	РБ, Уфа г, Кировский р-н	данные отсутствуют
02:55:010910:3591	РБ, Уфа г, Кировский р-н	данные отсутствуют
02:55:010910:2927	РБ, Уфа г, Кировский р-н	данные отсутствуют
02:55:010910:6573	РБ, Уфа г, Кировский р-н, на территории квартала, ограниченного улицами Айской, Брестской, Сун-Ят- Сена, продолжение улицы	собственность
02:55:010910:1146	РБ, Уфа г, Кировский р-н	данные отсутствуют

Кадастровый номер земельного участка по сведениям ЕГРН	Адрес, местоположение	Вид права (при наличии)
02:55:010910:3595	РБ, Уфа г, Кировский р-н	аренда
02:55:010910:2924	РБ, Уфа г, Кировский р-н, ул. Сун-Ят-Сена	данные отсутствуют
02:55:010910:3594	РБ, Уфа г, Кировский р-н, на пересечении улиц Айской и Бакалинской	данные отсутствуют
02:55:010910:7196	РБ, Уфа г, Кировский р-н, ул. Красногвардейская	собственность
02:55:010910:152	РБ, Уфа г, Кировский р-н, ул. Сун-Ят-Сена, д. 17	собственность
02:55:010909:59	РБ, Уфа г, Кировский р-н, ул. Сун-Ят-Сена	аренда
02:55:010909:408	РБ, Уфа г, Кировский р-н	собственность
02:55:010909:159	РБ, Уфа г, Кировский р-н	данные отсутствуют
02:55:010806:47	РБ, Уфа г, Кировский р-н, ул. Менделеева, д. 80	собственность
Территория кварталов 02:55:000000	РБ, Уфа г, Кировский р-н	неразграниченные земли

Приложение № 8
к постановлению Администрации
городского округа город Уфа
Республики Башкортостан
№ 349 от 06.03. 2023 г.

Перечень координат характерных точек образуемых земельных участков

Обозначение характерных точек	Координаты МСК-02, зона 1	
	X	Y
Условный номер земельного участка: 02:55:010702:ЗУ1		
Площадь земельного участка: 148 м ²		
1	657110,42	1360972,82
2	657115,54	1360987,94
3	657125,71	1360984,85
4	657123,72	1360979,03
5	657122,90	1360976,99
6	657121,63	1360975,39
7	657119,53	1360973,70
8	657117,50	1360972,67
9	657115,55	1360972,32
10	657112,99	1360972,40
1	657110,42	1360972,82
Условный номер земельного участка: 02:55:010912:ЗУ2		
Площадь земельного участка: 215 м ²		
1	657107,39	1360927,69
2	657110,83	1360937,11
3	657112,48	1360943,38
4	657111,15	1360945,44
5	657109,65	1360946,65
6	657108,47	1360947,20
7	657102,63	1360949,49
8	657096,52	1360931,04
1	657107,39	1360927,69
Условный номер земельного участка: 02:55:010702:ЗУ3		
Площадь земельного участка: 13 м ²		
1	656987,82	1361117,05
2	656988,67	1361129,91
3	656990,62	1361129,21
1	656987,82	1361117,05
Условный номер земельного участка: 02:55:010910:ЗУ4		
Площадь земельного участка: 1901 м ²		
1	656939,62	1361043,66
2	656939,72	1361043,98
3	656941,32	1361050,50
4	656946,74	1361049,20
5	656948,15	1361055,03
6	656942,74	1361056,32
7	656963,07	1361139,21
8	656972,07	1361135,90

Обозначение характерных точек	Координаты МСК-02, зона 1	
	X	Y
9	656969,94	1361124,07
10	656970,65	1361063,32
11	656970,65	1361044,27
12	656968,66	1361036,05
1	656939,62	1361043,66
Условный номер земельного участка: 02:55:010910:3У5		
Площадь земельного участка: 58 м ²		
1	656926,20	1360984,51
2	656926,48	1360985,50
3	656950,05	1360978,38
4	656949,32	1360975,88
5	656931,49	1360981,37
1	656926,20	1360984,51
Условный номер земельного участка: 02:55:010910:3У6		
Площадь земельного участка: 865 м ²		
1	656661,41	1361072,11
2	656672,11	1361086,19
3	656677,89	1361081,75
4	656691,37	1361071,40
5	656715,64	1361052,77
6	656707,77	1361042,81
7	656707,00	1361041,83
1	656661,41	1361072,11
Условный номер земельного участка: 02:55:010910:3У7		
Площадь земельного участка: 1024 м ²		
1	656623,10	1361038,90
2	656622,28	1361039,49
3	656607,76	1361046,85
4	656608,03	1361047,12
5	656605,35	1361049,76
6	656604,56	1361048,96
7	656596,74	1361053,57
8	656580,91	1361061,95
9	656573,06	1361062,06
10	656564,02	1361060,97
11	656559,29	1361059,35
12	656548,15	1361054,15
13	656538,08	1361049,01
14	656538,84	1361047,91
15	656535,28	1361045,71
1	656623,10	1361038,90
Условный номер земельного участка: 02:55:010910:3У8		
Площадь земельного участка: 13032 м ²		
1	656388,29	1361116,75
2	656428,32	1361113,76
3	656429,42	1361111,83
4	656426,99	1361110,26
5	656427,71	1361109,14

Обозначение характерных точек	Координаты МСК-02, зона 1	
	X	Y
6	656426,60	1361108,42
7	656425,88	1361109,53
8	656423,92	1361108,25
9	656424,65	1361107,14
10	656423,19	1361106,20
11	656433,95	1361085,60
12	656435,62	1361083,58
13	656439,89	1361085,51
14	656438,97	1361087,56
15	656458,73	1361098,56
16	656469,79	1361084,79
17	656450,64	1361067,66
18	656451,30	1361066,19
19	656451,19	1361064,76
20	656453,02	1361061,96
21	656453,26	1361061,56
22	656477,38	1361074,40
23	656470,21	1361086,52
24	656486,58	1361096,51
25	656499,49	1361080,95
26	656503,68	1361083,31
27	656495,46	1361093,65
28	656492,31	1361097,49
29	656493,65	1361098,62
30	656498,37	1361102,65
31	656499,70	1361103,78
32	656500,82	1361104,77
33	656501,53	1361105,39
34	656504,39	1361107,82
35	656504,93	1361108,03
36	656472,84	1361110,44
37	656482,64	1361170,54
38	656521,85	1361164,22
39	656512,92	1361107,62
40	656546,29	1361104,82
41	656550,18	1361100,83
42	656552,26	1361098,69
43	656552,98	1361091,59
44	656553,62	1361082,38
45	656552,60	1361071,33
46	656534,88	1361061,93
47	656537,04	1361059,56
48	656532,00	1361054,98
49	656529,85	1361057,33
50	656529,37	1361058,07
51	656524,54	1361054,96
52	656513,11	1361048,19
53	656513,36	1361045,63

Обозначение характерных точек	Координаты МСК-02, зона 1	
	X	Y
54	656514,40	1361045,61
55	656513,65	1361032,97
56	656510,66	1360984,65
57	656511,31	1360968,32
58	656513,42	1360952,13
59	656515,94	1360941,01
60	656516,90	1360936,59
61	656510,98	1360932,04
62	656502,84	1360926,84
63	656503,08	1360919,36
64	656502,60	1360916,36
65	656506,19	1360908,63
66	656504,62	1360907,83
67	656502,55	1360911,81
68	656499,80	1360917,09
69	656493,51	1360927,58
70	656496,16	1360929,18
71	656493,69	1360933,66
72	656493,19	1360934,81
73	656490,47	1360939,32
74	656489,38	1360941,15
75	656487,23	1360944,82
76	656485,20	1360948,26
77	656485,01	1360948,61
78	656484,49	1360949,58
79	656479,93	1360957,38
80	656473,62	1360968,24
81	656472,38	1360970,75
82	656469,51	1360976,11
83	656466,91	1360980,42
84	656464,89	1360984,05
85	656462,81	1360987,75
86	656462,49	1360988,41
87	656462,34	1360988,66
88	656463,26	1361005,86
89	656465,93	1361007,57
90	656472,93	1361011,37
91	656478,45	1361013,66
92	656482,17	1361015,60
93	656483,77	1361016,43
94	656490,32	1361019,83
95	656493,86	1361021,68
96	656493,68	1361022,47
97	656499,03	1361025,32
98	656504,96	1361028,57
99	656506,71	1361041,91
100	656505,27	1361043,70
101	656503,71	1361044,64

Обозначение характерных точек	Координаты МСК-02, зона I	
	X	Y
102	656498,28	1361041,73
103	656480,29	1361031,49
104	656480,95	1361030,39
105	656478,27	1361028,68
106	656475,73	1361033,07
107	656470,01	1361045,29
108	656465,30	1361041,84
109	656465,98	1361051,11
110	656433,08	1361053,44
111	656425,22	1361054,03
112	656424,13	1361055,62
113	656422,41	1361058,28
114	656419,01	1361063,46
115	656417,49	1361062,43
116	656415,86	1361064,84
117	656415,65	1361068,92
118	656416,20	1361069,23
119	656413,14	1361074,41
120	656411,64	1361076,81
121	656408,58	1361082,35
122	656404,33	1361089,66
123	656403,11	1361091,83
124	656402,36	1361093,00
125	656401,69	1361094,10
126	656399,51	1361097,64
127	656393,20	1361108,50
128	656391,96	1361111,03
129	656391,07	1361112,07
130	656390,56	1361113,04
1	656388,29	1361116,75
Условный номер земельного участка: 02:55:010910:3У9		
Площадь земельного участка: 24 м ²		
1	656512,46	1360891,63
2	656514,02	1360892,49
3	656521,46	1360878,91
4	656520,29	1360878,27
1	656512,46	1360891,63
Условный номер земельного участка: 02:55:010910:3У10		
Площадь земельного участка: 193 м ²		
1	656517,02	1360876,48
2	656509,33	1360889,89
3	656506,96	1360888,58
4	656489,28	1360918,99
5	656494,00	1360906,35
6	656502,62	1360888,10
7	656503,47	1360886,52
8	656510,70	1360873,02
1	656517,02	1360876,48

Обозначение характерных точек	Координаты МСК-02, зона 1	
	X	Y
Условный номер земельного участка: 02:55:010910:3У11		
Площадь земельного участка: 14 м ²		
1	656455,42	1360979,28
2	656456,03	1360979,64
3	656465,20	1360964,22
4	656465,54	1360962,18
1	656455,42	1360979,28
Условный номер земельного участка: 02:55:010910:3У12		
Площадь земельного участка: 5 м ²		
1	656459,69	1360981,81
2	656459,86	1360981,91
3	656462,83	1360978,74
4	656463,36	1360975,53
1	656459,69	1360981,81
Условный номер земельного участка: 02:55:000000:3У13		
Площадь земельного участка: 19409 м ²		
1	656393,74	1361056,37
2	656390,65	1361061,12
3	656390,50	1361061,36
4	656388,61	1361064,43
5	656385,26	1361069,53
6	656385,60	1361069,75
7	656384,34	1361071,68
8	656384,06	1361071,50
9	656383,45	1361072,49
10	656382,31	1361074,36
11	656379,73	1361078,09
12	656377,85	1361081,17
13	656376,70	1361082,88
14	656375,45	1361084,98
15	656374,86	1361086,16
16	656374,57	1361086,12
17	656373,46	1361088,07
18	656368,98	1361095,91
19	656366,18	1361100,53
20	656365,53	1361101,68
21	656363,86	1361104,36
22	656363,75	1361104,50
23	656360,38	1361110,52
24	656358,56	1361113,46
25	656359,64	1361114,40
26	656356,55	1361119,12
27	656340,46	1361120,39
28	656332,77	1361120,96
29	656332,72	1361120,96
30	656302,87	1361123,18
31	656248,07	1361127,23
32	656223,55	1361129,06

Обозначение характерных точек	Координаты МСК-02, зона I	
	X	Y
33	656204,43	1361130,48
34	656198,30	1361130,93
35	656137,57	1361135,65
36	656154,23	1361264,89
37	656156,14	1361277,72
38	656131,23	1361287,54
39	656123,82	1361205,41
40	656114,78	1361078,91
41	656108,81	1361083,26
42	656108,83	1361080,91
43	656101,01	1361084,27
44	656101,13	1361082,85
45	656103,16	1361080,49
46	656105,93	1361075,00
47	656104,96	1361044,38
48	656123,76	1361043,05
49	656124,07	1361048,58
50	656124,81	1361061,95
51	656126,97	1361076,12
52	656153,49	1361074,11
53	656157,06	1361073,85
54	656159,03	1361078,21
55	656159,50	1361077,96
56	656157,61	1361073,81
57	656281,31	1361064,76
58	656281,51	1361064,75
59	656299,42	1361077,51
60	656297,71	1361075,82
61	656293,68	1361071,39
62	656296,27	1361069,04
63	656291,49	1361064,00
64	656301,26	1361063,27
65	656337,94	1361060,54
66	656343,08	1361060,15
67	656349,97	1361059,64
68	656384,24	1361057,08
1	656393,74	1361056,37
Условный номер земельного участка: 02:55:010910:3У14		
Площадь земельного участка: 50 м ²		
1	656154,01	1361331,08
2	656154,91	1361336,21
3	656154,58	1361341,21
4	656155,44	1361352,28
5	656154,15	1361352,63
6	656152,43	1361341,23
7	656150,51	1361332,27
1	656154,01	1361331,08
Условный номер земельного участка: 02:55:000000:3У15		

Обозначение характерных точек	Координаты МСК-02, зона 1	
	X	Y
Площадь земельного участка: 935 м ²		
1	656114,31	1361344,22
2	656118,48	1361343,60
3	656124,36	1361342,62
4	656124,84	1361345,55
5	656125,32	1361348,51
6	656128,16	1361365,89
7	656130,29	1361365,60
8	656138,50	1361364,43
9	656153,98	1361362,07
10	656154,81	1361366,72
11	656154,80	1361371,33
12	656155,92	1361380,92
13	656130,98	1361384,26
14	656119,86	1361385,75
15	656116,76	1361363,46
1	656114,31	1361344,22
Условный номер земельного участка: 02:55:010806:ЗУ16		
Площадь земельного участка: 1066 м ²		
1	656098,62	1361225,08
2	656103,81	1361224,87
3	656109,75	1361224,60
4	656109,88	1361226,59
5	656110,00	1361229,54
6	656111,02	1361242,94
7	656109,44	1361243,16
8	656109,70	1361246,13
9	656110,46	1361252,85
10	656111,71	1361266,58
11	656112,32	1361266,51
12	656112,69	1361269,49
13	656115,31	1361284,46
14	656115,83	1361287,43
15	656116,64	1361292,21
16	656118,55	1361303,76
17	656119,15	1361308,93
18	656119,43	1361310,66
19	656119,83	1361313,16
20	656123,79	1361337,92
21	656113,44	1361339,14
22	656112,02	1361328,91
23	656107,56	1361293,97
24	656105,16	1361275,20
25	656101,25	1361244,88
1	656098,62	1361225,08
Условный номер земельного участка: 02:55:010806:ЗУ17		
Площадь земельного участка: 201 м ²		
1	656101,53	1361151,42

Обозначение характерных точек	Координаты МСК-02, зона I	
	X	Y
2	656102,94	1361168,41
3	656091,51	1361169,19
4	656089,35	1361152,36
1	656101,53	1361151,42
Условный номер земельного участка: 02:55:010802:3У18		
Площадь земельного участка: 1104 м ²		
1	656092,45	1361090,16
2	656084,05	1361097,19
3	656076,14	1361102,68
4	656060,81	1361110,57
5	656053,29	1361113,07
6	656045,70	1361115,63
7	656040,02	1361116,17
8	656030,51	1361113,14
9	656007,32	1361103,22
10	656011,25	1361102,73
11	656019,03	1361100,25
12	656028,27	1361097,57
13	656036,31	1361095,49
14	656045,96	1361094,06
15	656058,07	1361092,76
16	656083,40	1361090,82
1	656092,45	1361090,16
Условный номер земельного участка: 02:55:010806:3У19		
Площадь земельного участка: 704 м ²		
1	656001,63	1361106,02
2	656004,12	1361107,87
3	656006,85	1361110,16
4	656009,19	1361113,80
5	656010,30	1361121,78
6	655985,83	1361123,56
7	655927,69	1361137,88
8	655940,58	1361131,72
9	655948,86	1361127,37
10	655957,67	1361123,24
11	655965,22	1361119,87
12	655973,94	1361116,33
13	655980,13	1361114,00
14	655987,67	1361111,36
15	655996,21	1361108,04
1	656001,63	1361106,02
Условный номер земельного участка: 02:55:010910:3У20		
Площадь земельного участка: 6117 м ²		
1	656597,10	1360990,10
2	656589,56	1360998,09
3	656590,46	1360998,63
4	656586,13	1361004,06
5	656584,79	1361003,40

Обозначение характерных точек	Координаты МСК-02, зона 1	
	X	Y
6	656583,72	1361004,55
7	656584,66	1361005,30
8	656583,15	1361007,18
9	656574,16	1361018,46
10	656575,23	1361019,48
11	656592,74	1361036,05
12	656597,01	1361040,92
13	656560,15	1361043,77
14	656535,26	1361045,69
15	656535,03	1361045,57
16	656514,43	1361045,63
17	656513,65	1361032,97
18	656510,66	1360984,65
19	656511,31	1360968,32
20	656513,42	1360952,13
21	656515,92	1360940,94
22	656530,76	1360949,93
23	656539,99	1360956,59
24	656572,81	1360975,19
1	656597,10	1360990,10
Условный номер земельного участка: 02:55:010910:ЗУ21		
Площадь земельного участка: 654 м ²		
1	656465,31	1361041,88
2	656461,27	1361038,90
3	656461,74	1361037,95
4	656441,27	1361025,73
5	656428,84	1361048,25
6	656427,60	1361050,51
7	656432,93	1361053,34
8	656465,98	1361051,11
1	656465,31	1361041,88
Условный номер земельного участка: 02:55:010910:ЗУ22		
Площадь земельного участка: 1661 м ²		
1	656428,32	1361113,76
2	656426,08	1361117,68
3	656429,10	1361119,65
4	656427,58	1361121,98
5	656424,56	1361120,02
6	656417,56	1361127,28
7	656443,28	1361145,10
8	656427,21	1361164,92
9	656405,38	1361149,17
10	656379,54	1361131,75
11	656380,24	1361130,47
12	656382,69	1361126,51
13	656384,11	1361123,86
14	656387,41	1361118,20
15	656388,29	1361116,75

Обозначение характерных точек	Координаты МСК-02, зона 1	
	X	Y
1	656428,32	1361113,76
Условный номер земельного участка: 02:55:010909:3У23		
Площадь земельного участка: 1137 м ²		
1	656393,92	1361056,29
2	656402,47	1361043,04
3	656376,18	1361025,76
4	656371,62	1361033,53
5	656365,02	1361041,89
6	656360,13	1361038,46
7	656353,37	1361045,70
8	656351,01	1361044,09
9	656347,97	1361047,92
10	656343,06	1361054,10
11	656337,96	1361060,51
12	656343,08	1361060,15
13	656349,97	1361059,64
14	656384,24	1361057,08
1	656393,92	1361056,29
Условный номер земельного участка: 02:55:010909:3У24		
Площадь земельного участка: 1197 м ²		
1	656356,55	1361119,12
2	656352,19	1361125,76
3	656350,04	1361129,03
4	656350,63	1361129,41
5	656348,39	1361132,74
6	656348,03	1361133,32
7	656346,18	1361135,65
8	656343,77	1361139,39
9	656340,62	1361144,04
10	656337,45	1361148,73
11	656334,97	1361152,10
12	656331,28	1361157,41
13	656327,17	1361163,09
14	656322,00	1361159,41
15	656318,94	1361158,31
16	656316,62	1361157,26
17	656315,72	1361149,38
18	656311,58	1361143,40
19	656315,53	1361140,67
20	656315,49	1361140,10
21	656302,92	1361123,19
22	656332,72	1361120,94
23	656340,46	1361120,39
1	656356,55	1361119,12
Условный номер земельного участка: 02:55:010909:3У25		
Площадь земельного участка: 566 м ²		
1	656157,60	1361073,77
2	656157,01	1361072,48

Обозначение характерных точек	Координаты МСК-02, зона 1	
	X	Y
3	656160,07	1361071,14
4	656177,09	1361063,95
5	656183,16	1361059,53
6	656190,52	1361054,17
7	656193,06	1361051,65
8	656197,09	1361049,49
9	656197,44	1361051,12
10	656197,09	1361052,69
11	656213,07	1361066,48
12	656209,83	1361069,97
1	656157,60	1361073,77
Условный номер земельного участка: 02:55:010908:3У26		
Площадь земельного участка: 1530 м ²		
1	656124,07	1361048,59
2	656123,39	1361036,33
3	656122,92	1361034,61
4	656122,52	1361027,08
5	656131,87	1361027,03
6	656140,33	1361026,34
7	656140,79	1361032,99
8	656171,02	1361036,40
9	656170,32	1361024,46
10	656186,77	1361024,62
11	656188,18	1361026,89
12	656189,28	1361026,99
13	656190,76	1361034,50
14	656191,77	1361035,56
15	656187,81	1361039,61
16	656180,39	1361045,02
17	656175,56	1361045,46
18	656171,93	1361046,67
19	656146,95	1361058,18
20	656144,29	1361059,26
21	656141,83	1361060,33
22	656124,81	1361061,95
1	656124,07	1361048,59
Условный номер земельного участка: 02:55:010802:3У27		
Площадь земельного участка: 2037 м ²		
1	656083,34	1361090,86
2	656093,50	1361083,10
3	656095,20	1361080,63
4	656097,67	1361082,32
5	656101,56	1361074,02
6	656103,06	1361060,21
7	656100,35	1361060,57
8	656100,27	1361061,77
9	656088,59	1361062,12
10	656081,05	1361062,35

Обозначение характерных точек	Координаты МСК-02, зона 1	
	X	Y
11	656075,75	1361062,53
12	656071,75	1361062,66
13	656069,03	1361062,75
14	656063,39	1361062,91
15	656058,41	1361063,27
16	656040,69	1361062,29
17	656034,73	1361059,08
18	656028,86	1361056,68
19	656028,77	1361063,21
20	656027,23	1361064,41
21	656030,42	1361074,31
22	656033,39	1361077,50
23	656035,33	1361079,18
24	656033,81	1361081,01
25	656031,80	1361087,36
26	656031,65	1361092,98
27	656032,05	1361096,57
28	656036,31	1361095,49
29	656045,96	1361094,06
30	656058,07	1361092,76
1	656083,34	1361090,86
Условный номер земельного участка: 02:55:010802:3У28		
Площадь земельного участка: 480 м ²		
1	656011,31	1361102,69
2	656005,32	1361099,93
3	655999,94	1361096,77
4	655999,62	1361096,29
5	656006,69	1361085,52
6	656009,37	1361086,87
7	656011,55	1361082,41
8	656014,25	1361078,06
9	656014,44	1361077,85
10	656029,14	1361082,45
11	656028,86	1361092,17
12	656029,66	1361097,23
13	656028,27	1361097,57
14	656019,03	1361100,25
1	656011,31	1361102,69
Условный номер земельного участка: 02:55:010806:3У29		
Площадь земельного участка: 56 м ²		
1	655984,05	1361112,62
2	655992,84	1361102,54
3	656000,23	1361106,53
4	655996,21	1361108,04
5	655987,67	1361111,36
1	655984,05	1361112,62
Условный номер земельного участка: 02:55:010806:3У30		
Площадь земельного участка: 1130 м ²		

Обозначение характерных точек	Координаты МСК-02, зона 1	
	X	Y
1	656006,94	1361110,16
2	656024,76	1361119,81
3	656029,74	1361122,50
4	656033,01	1361123,44
5	656033,97	1361125,72
6	656031,81	1361127,46
7	656026,47	1361131,82
8	656021,57	1361135,83
9	656018,19	1361138,48
10	656017,48	1361138,36
11	656015,55	1361140,72
12	656015,23	1361141,17
13	656006,22	1361144,17
14	655987,73	1361150,32
15	655987,38	1361149,66
16	655985,11	1361145,37
17	655975,84	1361133,58
18	655980,24	1361124,96
19	655985,83	1361123,56
20	656010,30	1361121,78
21	656009,19	1361113,80
1	656006,94	1361110,16
Условный номер земельного участка: 02:55:010806:3У31		
Площадь земельного участка: 2362 м ²		
1	656142,03	1361169,72
2	656159,90	1361168,46
3	656162,97	1361187,30
4	656170,39	1361186,54
5	656172,88	1361187,33
6	656173,22	1361194,83
7	656173,50	1361197,44
8	656175,53	1361208,95
9	656176,26	1361216,55
10	656176,41	1361220,60
11	656178,18	1361232,12
12	656176,40	1361232,15
13	656176,33	1361233,06
14	656176,94	1361235,59
15	656177,32	1361240,50
16	656178,10	1361245,09
17	656178,89	1361244,52
18	656179,58	1361256,59
19	656157,65	1361263,91
20	656154,22	1361264,87
1	656142,03	1361169,72
Условный номер земельного участка: 02:55:010910:3У32		
Площадь земельного участка: 407 м ²		
1	656162,32	1361328,20

Обозначение характерных точек	Координаты МСК-02, зона 1	
	X	Y
2	656169,59	1361325,69
3	656173,23	1361337,72
4	656175,85	1361347,61
5	656175,88	1361348,06
6	656165,67	1361349,92
7	656161,34	1361350,41
8	656156,69	1361351,93
9	656155,44	1361352,28
10	656154,58	1361341,21
11	656154,91	1361336,21
12	656154,01	1361331,08
1	656162,32	1361328,20
Условный номер земельного участка: 02:55:010806:ЗУ33		
Площадь земельного участка: 1321 м ²		
1	656130,85	1361384,49
2	656132,23	1361392,57
3	656098,03	1361398,85
4	656094,15	1361377,12
5	656093,52	1361369,24
6	656092,39	1361361,40
7	656091,25	1361352,54
8	656091,08	1361351,22
9	656090,72	1361348,24
10	656090,66	1361347,74
11	656114,02	1361344,25
12	656120,03	1361385,73
1	656130,85	1361384,49
Условный номер земельного участка: 02:55:010806:ЗУ34		
Площадь земельного участка: 2900 м ²		
1	656113,42	1361339,15
2	656112,73	1361339,23
3	656089,25	1361342,36
4	656085,11	1361315,20
5	656081,48	1361292,65
6	656079,15	1361280,49
7	656078,56	1361271,08
8	656079,08	1361271,00
9	656076,77	1361247,63
10	656075,91	1361226,12
11	656087,83	1361225,35
12	656087,96	1361226,60
13	656091,59	1361226,20
14	656091,39	1361224,44
15	656098,53	1361224,06
16	656098,62	1361225,08
17	656101,25	1361244,88
18	656105,16	1361275,20
19	656107,56	1361293,97

Обозначение характерных точек	Координаты МСК-02, зона 1	
	X	Y
20	656112,02	1361328,91
1	656113,42	1361339,15
Условный номер земельного участка: 02:55:010806:3У35		
Площадь земельного участка: 417 м ²		
1	656089,32	1361152,33
2	656091,51	1361169,14
3	656090,49	1361169,25
4	656090,29	1361167,63
5	656078,41	1361168,66
6	656078,50	1361170,58
7	656065,62	1361171,59
8	656064,58	1361154,26
1	656089,32	1361152,33
Условный номер земельного участка: 02:55:010806:3У36		
Площадь земельного участка: 270 м ²		
1	656546,27	1361104,83
2	656536,48	1361114,86
3	656530,77	1361120,70
4	656515,16	1361111,95
5	656513,41	1361111,29
6	656512,92	1361107,62
1	656546,27	1361104,83

Приложение № 9
к постановлению Администрации
городского округа город Уфа
Республики Башкортостан
№ 349 от 06.03. 2023 г.

Сведения о границах территории, в отношении которой утверждается проект межевания, содержащие перечень координат характерных точек этих границ в системе координат, используемой для ведения Единого государственного реестра недвижимости

Номер точки	Условная городская система координат		Система координат МСК-02	
	Координата X	Координата Y	Координата X	Координата Y
1	-3544,28	108,29	655908,17	1361141,61
2	-3515,64	158,22	655937,49	1361191,14
3	-3479,3	133,82	655973,49	1361166,26
4	-3462,35	125,75	655990,33	1361157,96
5	-3441,8	119,66	656010,79	1361151,58
6	-3395,19	117,33	656057,37	1361148,63
7	-3394,45	141,77	656058,44	1361173,05
8	-3384,31	152,79	656068,73	1361183,94
9	-3369,03	302,58	656086,04	1361333,51
10	-3416,91	309,8	656038,26	1361341,39
11	-3414,49	326,13	656040,9	1361357,68
12	-3367,19	319,92	656088,12	1361350,83
13	-3358,52	391,13	656097,75	1361421,92
14	-3264,75	378,47	656191,35	1361407,98
15	-3274,55	247,74	656179,78	1361277,4
16	-3264,87	240,84	656189,36	1361270,37
17	-3271,05	223,06	656182,94	1361252,67
18	-3274,3	224,14	656179,7	1361253,8
19	-3285,8	126,08	656166,88	1361155,89
20	-3004,7	108,66	656447,73	1361134,67
21	-2999,04	154,72	656454,02	1361180,65
22	-2900,56	143,39	656552,34	1361167,98
23	-2904,12	115,31	656548,4	1361139,96
24	-2693,64	98,56	656758,64	1361120,36
25	-2530,8	63,37	656921	1361082,97
26	-2511,85	141,69	656941,01	1361161,03
27	-2422,4	114,48	657030,08	1361132,6
28	-2440,02	42,35	657011,49	1361060,71
29	-2300,64	5,2	657150,36	1361021,68

Номер точки	Условная городская система координат		Система координат МСК-02	
	Координата X	Координата Y	Координата X	Координата Y
30	-2342,26	-129,86	657106,91	1360887,18
31	-2486,47	-85,64	656963,31	1360933,36
32	-2555,01	-68,11	656895,01	1360951,81
33	-2621,53	-51,37	656828,72	1360969,46
34	-2793,34	-20,48	656657,34	1361002,67
35	-2909,55	-12,21	656541,24	1361012,51
36	-2910,04	-36,83	656540,41	1360987,9
37	-2908,43	-95,59	656541,24	1360929,12
38	-2877,57	-169,29	656571,09	1360855,01
39	-2942,66	-197,24	656505,63	1360827,94
40	-2959,3	-167,61	656489,39	1360857,79
41	-2996,88	-120,15	656452,46	1360905,76
42	-3009,44	-94,32	656440,24	1360931,76
43	-3012,56	0,05	656438,4	1361026,16
44	-3271,88	13,85	656179,28	1361043,48
45	-3315	16,99	656136,2	1361047,2
46	-3316,03	6,7	656135,03	1361036,93
47	-3370,93	9,37	656080,17	1361040,34
48	-3369,74	32,58	656081,68	1361063,53
49	-3413,95	43,25	656037,61	1361074,8
50	-3455,74	58,61	655996,04	1361090,73
51	-3523,58	92,68	655928,66	1361125,71

Приложение № 10
к постановлению Администрации
городского округа город Уфа
Республики Башкортостан
№ 349 от 06.03, 2023 г.

Вид разрешенного использования образуемых земельных участков, предназначенных для размещения линейных объектов, а также существующих земельных участков, занятых линейными объектами и объектами капитального строительства, входящими в состав линейных объектов, в соответствии с проектом планировки территории.

Кадастровый номер	Вид разрешенного использования	Площадь кв. м	Примечание
02:55:010702:ЗУ1	Улично-дорожная сеть	148	Образуемый
02:55:010912:ЗУ2	Улично-дорожная сеть	215	Образуемый
02:55:010702:ЗУ3	Улично-дорожная сеть	13	Образуемый
02:55:010910:ЗУ4	Улично-дорожная сеть	1901	Образуемый
02:55:010910:ЗУ5	Улично-дорожная сеть	58	Образуемый
02:55:010910:ЗУ6	Улично-дорожная сеть	865	Образуемый
02:55:010910:ЗУ7	Улично-дорожная сеть	1024	Образуемый
02:55:010910:ЗУ8	Улично-дорожная сеть	13032	Образуемый
02:55:010910:ЗУ9	Улично-дорожная сеть	24	Образуемый
02:55:000000:ЗУ10	Улично-дорожная сеть	193	Образуемый
02:55:010910:ЗУ11	Улично-дорожная сеть	14	Образуемый
02:55:010910:ЗУ12	Улично-дорожная сеть	5	Образуемый
02:55:000000:ЗУ13	Улично-дорожная сеть	19409	Образуемый
02:55:010910:ЗУ14	Улично-дорожная сеть	50	Образуемый
02:55:000000:ЗУ15	Улично-дорожная сеть	935	Образуемый
02:55:010806:ЗУ16	Улично-дорожная сеть	1066	Образуемый
02:55:010806:ЗУ17	Улично-дорожная сеть	201	Образуемый
02:55:010802:ЗУ18	Улично-дорожная сеть	1104	Образуемый
02:55:010806:ЗУ19	Улично-дорожная сеть	704	Образуемый
02:55:010910:ЗУ20	Предоставление коммунальных услуг	6117	Образуемый
02:55:010910:ЗУ21	Предоставление коммунальных услуг	654	Образуемый
02:55:010910:ЗУ22	Предоставление коммунальных услуг	1661	Образуемый
02:55:010909:ЗУ23	Предоставление коммунальных услуг	1137	Образуемый
02:55:010909:ЗУ24	Предоставление коммунальных услуг	1197	Образуемый
02:55:010909:ЗУ25	Предоставление коммунальных услуг	566	Образуемый
02:55:010908:ЗУ26	Предоставление коммунальных услуг	1530	Образуемый
02:55:010802:ЗУ27	Предоставление коммунальных услуг	2037	Образуемый
02:55:010802:ЗУ28	Предоставление коммунальных услуг	480	Образуемый
02:55:010806:ЗУ29	Предоставление коммунальных услуг	56	Образуемый
02:55:010806:ЗУ30	Предоставление коммунальных услуг	1130	Образуемый
02:55:010806:ЗУ31	Предоставление коммунальных услуг	2362	Образуемый
02:55:010910:ЗУ32	Предоставление коммунальных услуг	407	Образуемый
02:55:010806:ЗУ33	Предоставление коммунальных услуг	1321	Образуемый
02:55:010806:ЗУ34	Предоставление коммунальных услуг	2900	Образуемый

Кадастровый номер	Вид разрешенного использования	Площадь кв. м	Примечание
02:55:010806:3У35	Предоставление коммунальных услуг	417	Образуемый
02:55:010806:3У36	Предоставление коммунальных услуг	270	Образуемый
02:55:010912:35	Улично-дорожная сеть	5246	Существующий
02:55:010702:3704	Улично-дорожная сеть	2712	Существующий
02:55:000000:41405	Земли общего пользования (автомобильный транспорт)	927	Существующий
02:55:010910:1781	Улично-дорожная сеть	24637	Существующий
02:55:010910:1782	Улично-дорожная сеть	4	Существующий
02:55:010910:1780	Улично-дорожная сеть	1716	Существующий
02:55:010910:1779	Улично-дорожная сеть	1045	Существующий
02:55:010910:1776	Улично-дорожная сеть	868	Существующий
02:55:010910:1778	Улично-дорожная сеть	903	Существующий
02:55:010910:1777	Улично-дорожная сеть	1462	Существующий
02:55:010909:141	Улично-дорожная сеть	73	Существующий
02:55:010909:142	Улично-дорожная сеть	2	Существующий
02:55:010806:203	Улично-дорожная сеть	4475	Существующий
02:55:000000:41121	Земли общего пользования (автомобильный транспорт)	110	Существующий
02:55:010909:140	Улично-дорожная сеть	899	Существующий
02:55:010806:201	Под объекты газобеспечения	4	Существующий
02:55:010910:3602	Для строительства инженерной сети ливневой канализации по объекту Территория квартала, ограниченного ул.Айской, Бакалинской, проектируемыми ул. в створе ул.Ст.Злобина и Караидельской в Кировском р-не г.Уфа	34	Существующий