



КАРАР

« 16 » май 20 23 г.

№ 763

ПОСТАНОВЛЕНИЕ

« 16 » мая 20 23 г.

Об утверждении проекта планировки и проекта межевания территории общего пользования улиц Летчиков, Чкалова, Союзная, Ирендык, Ахметова, Шмидта для размещения линейного объекта местного значения «Строительство тепломагистрали между котельными по ул. Металлистов, 28 и ул. Летчиков, 1/1» в микрорайоне Затон Ленинского района городского округа город Уфа Республики Башкортостан»

В соответствии с требованиями статей 41, 42, 43, 46 Градостроительного кодекса Российской Федерации, руководствуясь Правилами землепользования и застройки городского округа город Уфа Республики Башкортостан, утвержденными решением Совета городского округа город Уфа Республики Башкортостан от 28.09.2022 г. № 18/5, на основании градостроительного задания на разработку проекта планировки и проекта межевания территории общего пользования улиц Летчиков, Чкалова, Союзная, Ирендык, Ахметова, Шмидта для размещения линейного объекта местного значения «Строительство тепломагистрали между котельными по ул. Металлистов, 28 и ул. Летчиков, 1/1» в микрорайоне Затон Ленинского района городского округа город Уфа Республики Башкортостан» от 15.11.2019 г. № 33, постановления Правительства Республики Башкортостан от 08.04.2022 г. № 144 «Об особенностях градостроительной деятельности в Республике Башкортостан в 2022 и 2023 годах» и заключения Главного управления архитектуры и градостроительства Администрации городского округа город Уфа Республики Башкортостан от 10.03.2023 г., с целью обеспечения её устойчивого развития,

ПОСТАНОВЛЯЮ:

1. Утвердить проект планировки территории общего пользования улиц Летчиков, Чкалова, Союзная, Ирендык, Ахметова, Шмидта для размещения

линейного объекта местного значения «Строительство тепломагистрали между котельными по ул. Металлистов, 28 и ул. Летчиков, 1/1» в микрорайоне Затон Ленинского района городского округа город Уфа Республики Башкортостан», площадью 12,47 га в составе:

1.1. Чертеж планировки территории с отображением красных линий, согласно приложениям № 1-1.5;

1.2. Чертеж планировки территории с отображением границ существующих и планируемых элементов планировочной структуры, согласно приложениям № 2-2.5;

1.3. Чертеж планировки территории с отображением границ зон планируемого размещения объектов капитального строительства, согласно приложениям № 3-3.5;

1.4. Положение о характеристиках и очередности планируемого развития территории, согласно приложению № 4.

2. Утвердить проект межевания территории общего пользования улиц Летчиков, Чкалова, Союзная, Ирендык, Ахметова, Шмидта для размещения линейного объекта местного значения «Строительство тепломагистрали между котельными по ул. Металлистов, 28 и ул. Летчиков, 1/1» в микрорайоне Затон Ленинского района городского округа город Уфа Республики Башкортостан», площадью 12,47 га в составе:

2.1. Чертеж межевания территории с отображением границ планируемых и существующих элементов планировочной структуры, утвержденных красных линий, границ образуемых и (или) изменяемых земельных участков, условные номера образуемых и (или) изменяемых земельных участков, согласно приложениям № 5-5.5;

2.2. Перечень и сведения о площади образуемых земельных участков, в том числе возможные способы их образования, согласно приложению № 6;

2.3. Вид разрешенного использования образуемых земельных участков, согласно приложению № 7;

2.4. Сведения о границах территории, в отношении которой утверждается проект межевания, содержащие перечень координат характерных точек этих границ в системе координат, используемой для ведения Единого государственного реестра недвижимости, согласно приложению № 8;

2.5. Проектом межевания территории общего пользования улиц Летчиков, Чкалова, Союзная, Ирендык, Ахметова, Шмидта для размещения линейного объекта местного значения «Строительство тепломагистрали между котельными по ул. Металлистов, 28 и ул. Летчиков, 1/1» в микрорайоне Затон Ленинского района городского округа город Уфа Республики Башкортостан», линии отступа от красных линий и границы публичных сервитутов не определены.

3. Опубликовать настоящее постановление в установленном порядке и разместить на официальном сайте Администрации городского округа город Уфа Республики Башкортостан в информационно-телекоммуникационной сети «Интернет».

4. Контроль за исполнением настоящего постановления возложить на заместителя главы Администрации городского округа город Уфа Республики Башкортостан (строительство, архитектура) в соответствии с функциями по исполнению возложенных полномочий

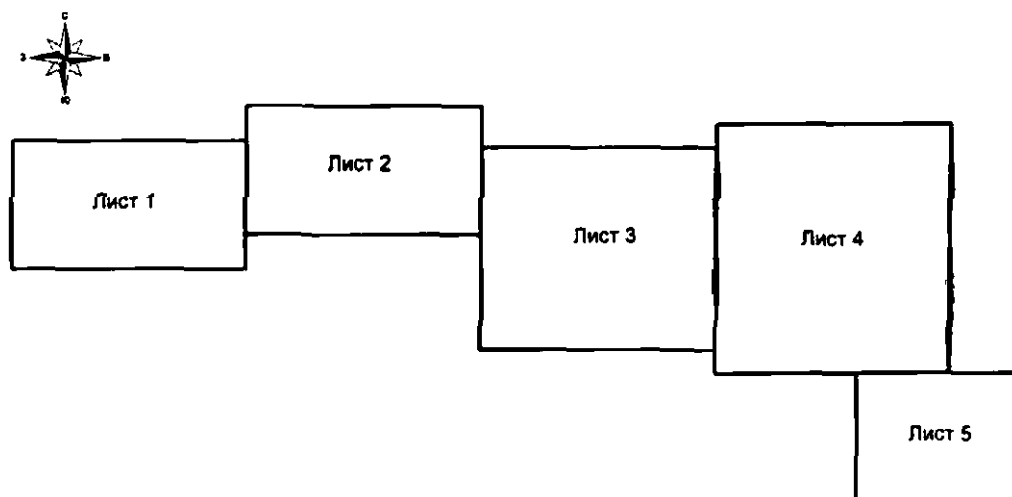
Глава Администрации  
городского округа город Уфа  
Республики Башкортостан



Р.Р. Мавлиев

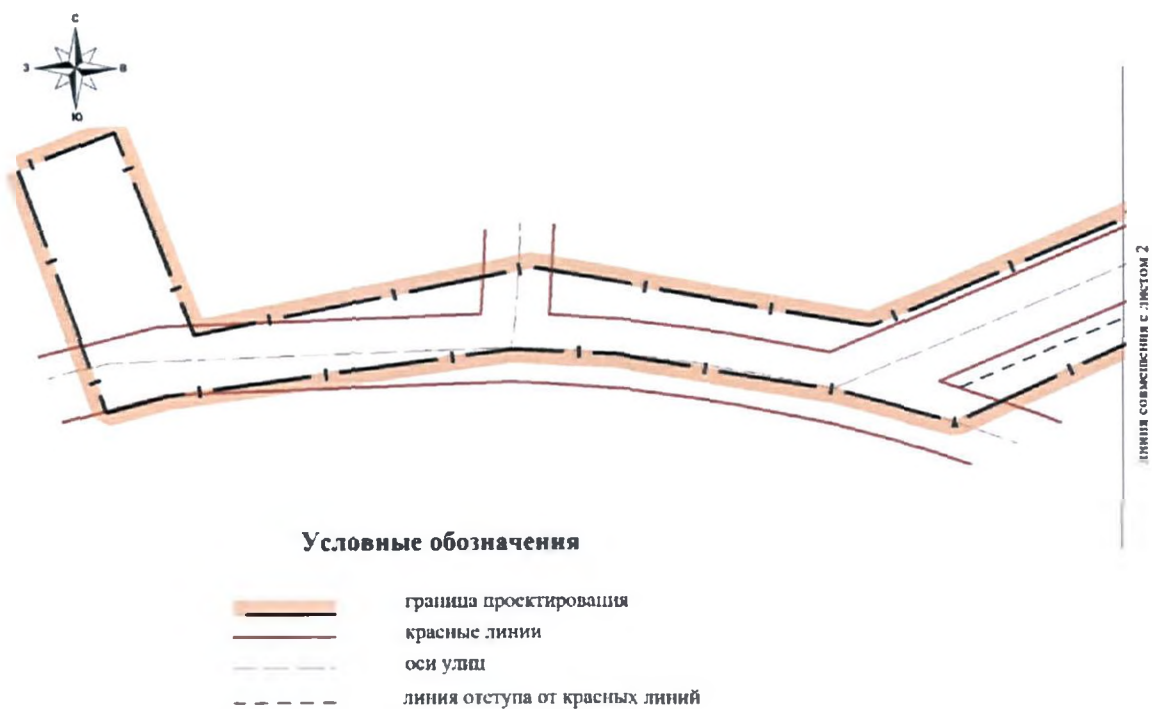
Приложение № 1  
к постановлению Администрации  
городского округа город Уфа  
Республики Башкортостан  
№ 763 от 16.05. 2023 г.

Чертеж планировки территории с отображением красных линий  
Схема размещения листов



Приложение № 1.1  
к постановлению Администрации  
городского округа город Уфа  
Республики Башкортостан  
№ 463 от 16.05. 2023 г.

Чертеж планировки территории с отображением красных линий  
Лист 1



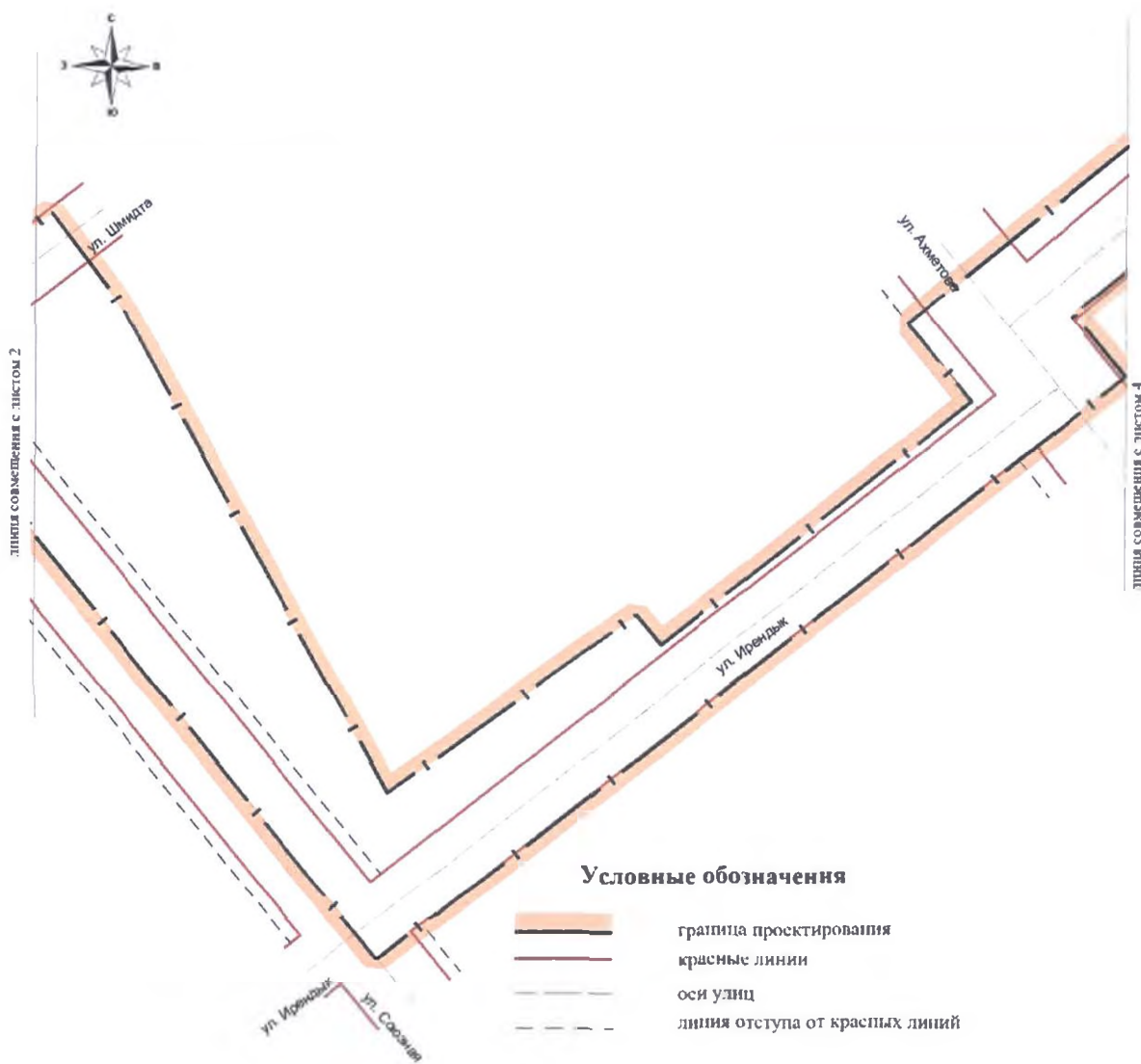
Приложение № 1.2  
к постановлению Администрации  
городского округа город Уфа  
Республики Башкортостан  
№ 763 от 16.05 2023 г.

Чертеж планировки территории с отображением красных линий  
Лист 2



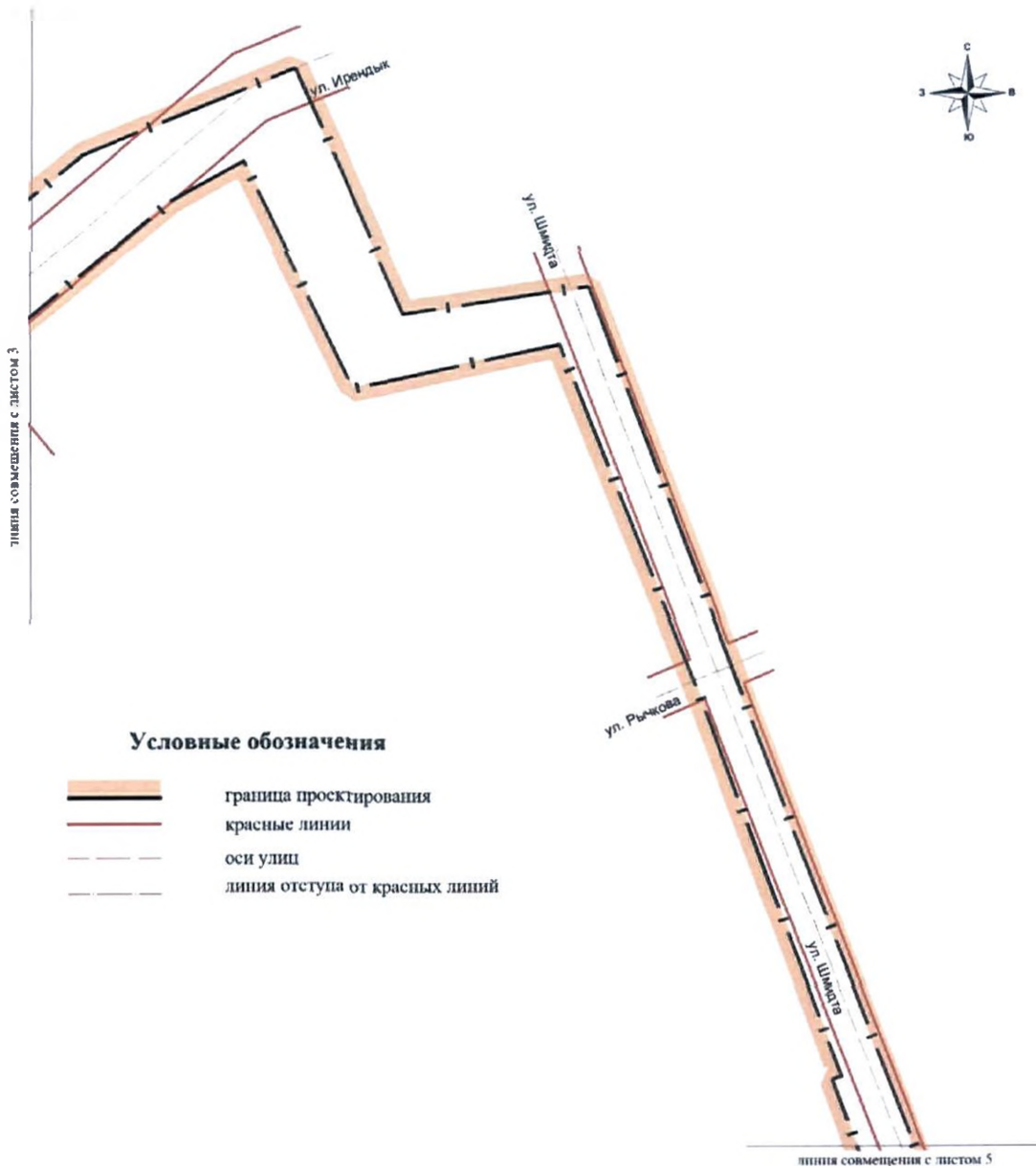
Приложение № 1.3  
к постановлению Администрации  
городского округа город Уфа  
Республики Башкортостан  
№ 763 от 16.05. 2023 г.

Чертеж планировки территории с отображением красных линий  
Лист 3



Приложение № 1.4  
к постановлению Администрации  
городского округа город Уфа  
Республики Башкортостан  
№ 763 от 16.05 2023 г.

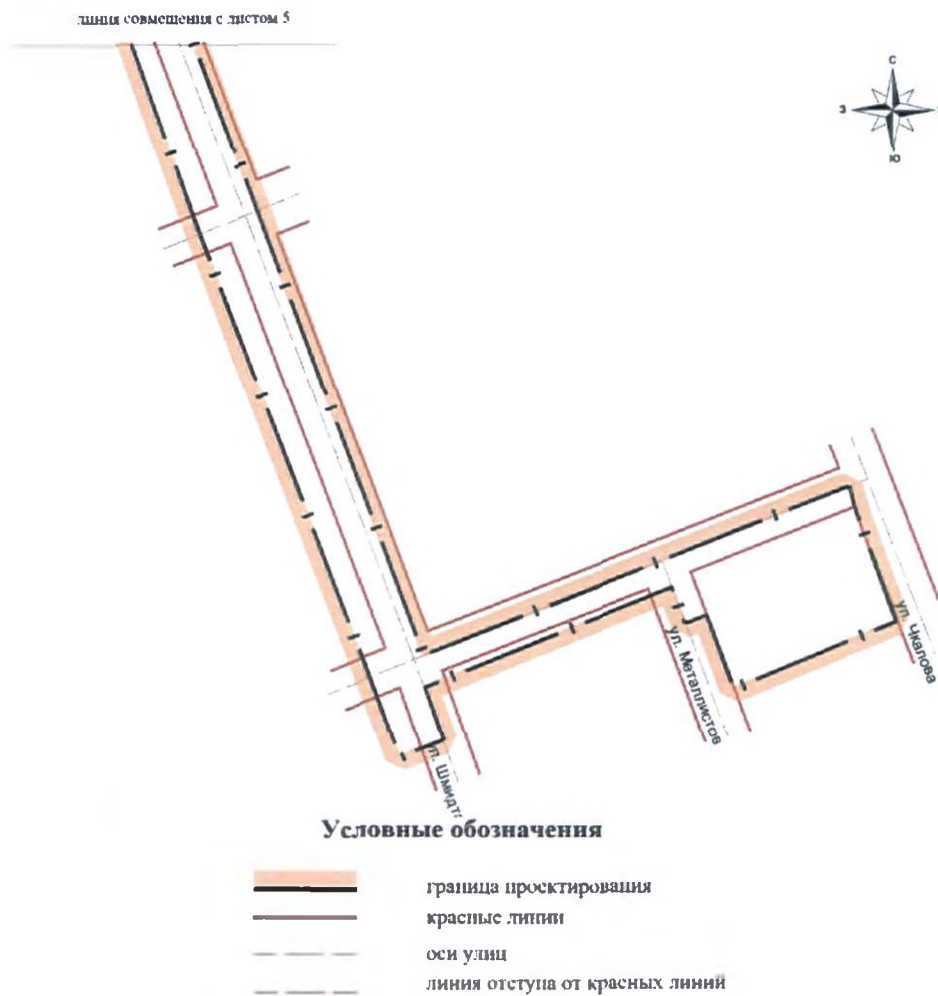
Чертеж планировки территории с отображением красных линий  
Лист 4





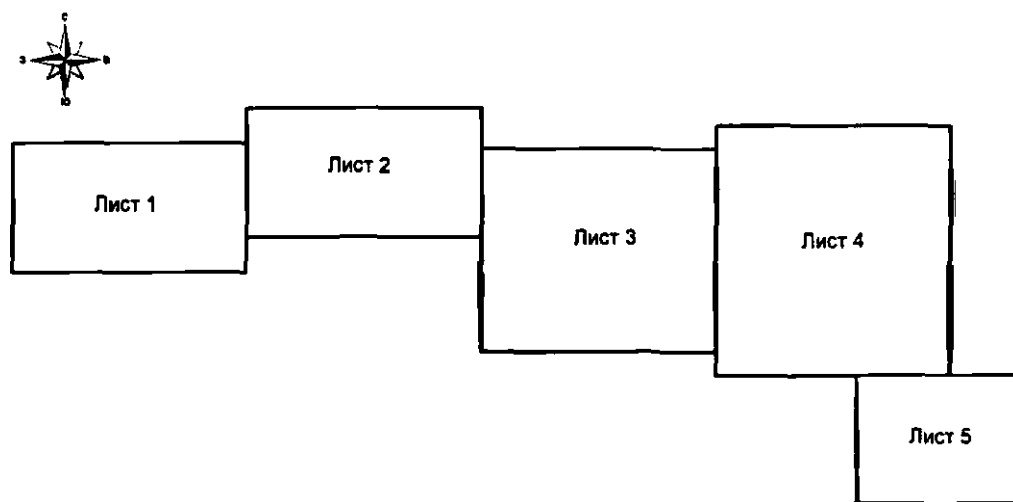
Приложение № 1.5  
к постановлению Администрации  
городского округа город Уфа  
Республики Башкортостан  
№ 763 от 16.05. 2023 г.

Чертеж планировки территории с отображением красных линий  
Лист 5



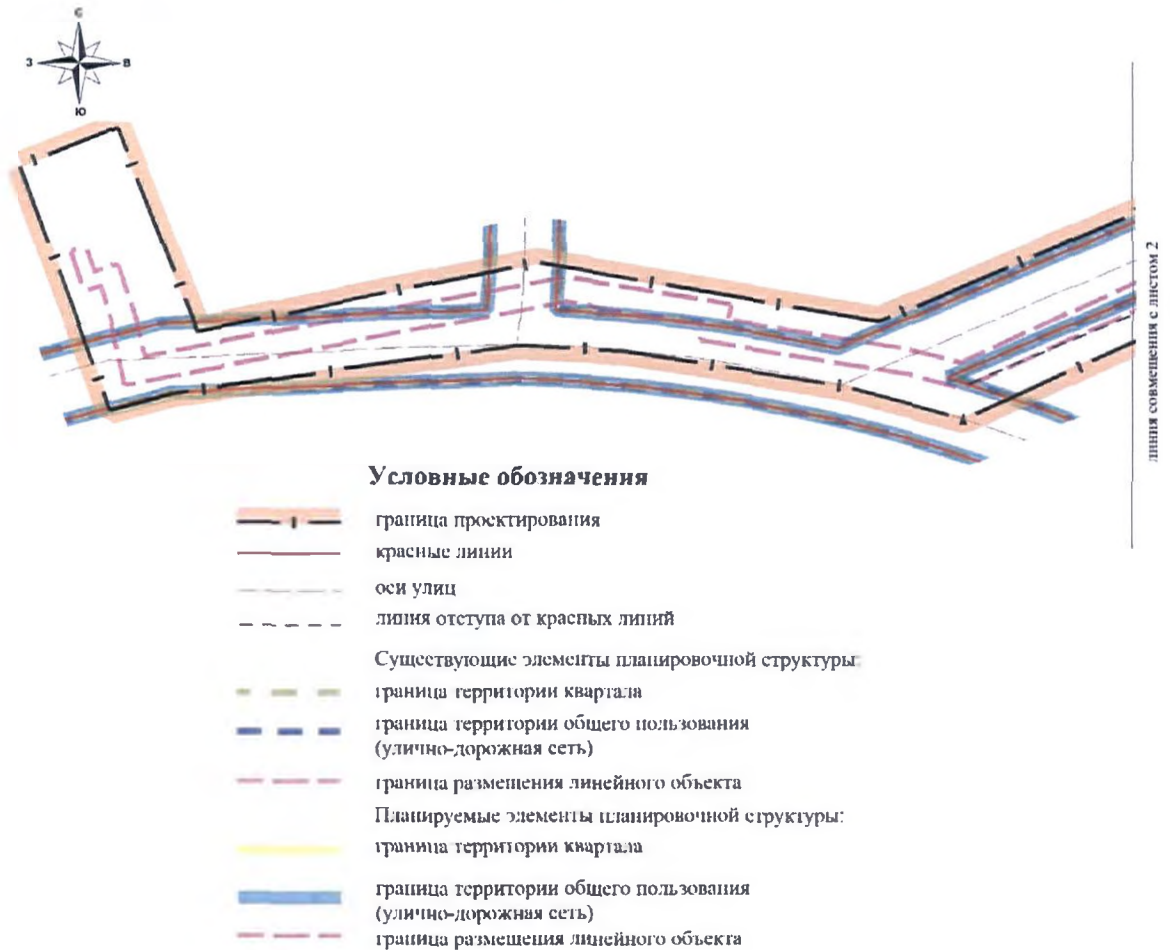
Приложение № 2  
к постановлению Администрации  
городского округа город Уфа  
Республики Башкортостан  
№ 763 от 16.05. 2023 г.

Чертеж планировки территории с отображением границ существующих и  
планируемых элементов планировочной структуры  
Схема размещения листов



Приложение № 2.1  
к постановлению Администрации  
городского округа город Уфа  
Республики Башкортостан  
№ 763 от 16.05. 2023 г.

Чертеж планировки территории с отображением границ существующих и  
планируемых элементов планировочной структуры  
Лист 1



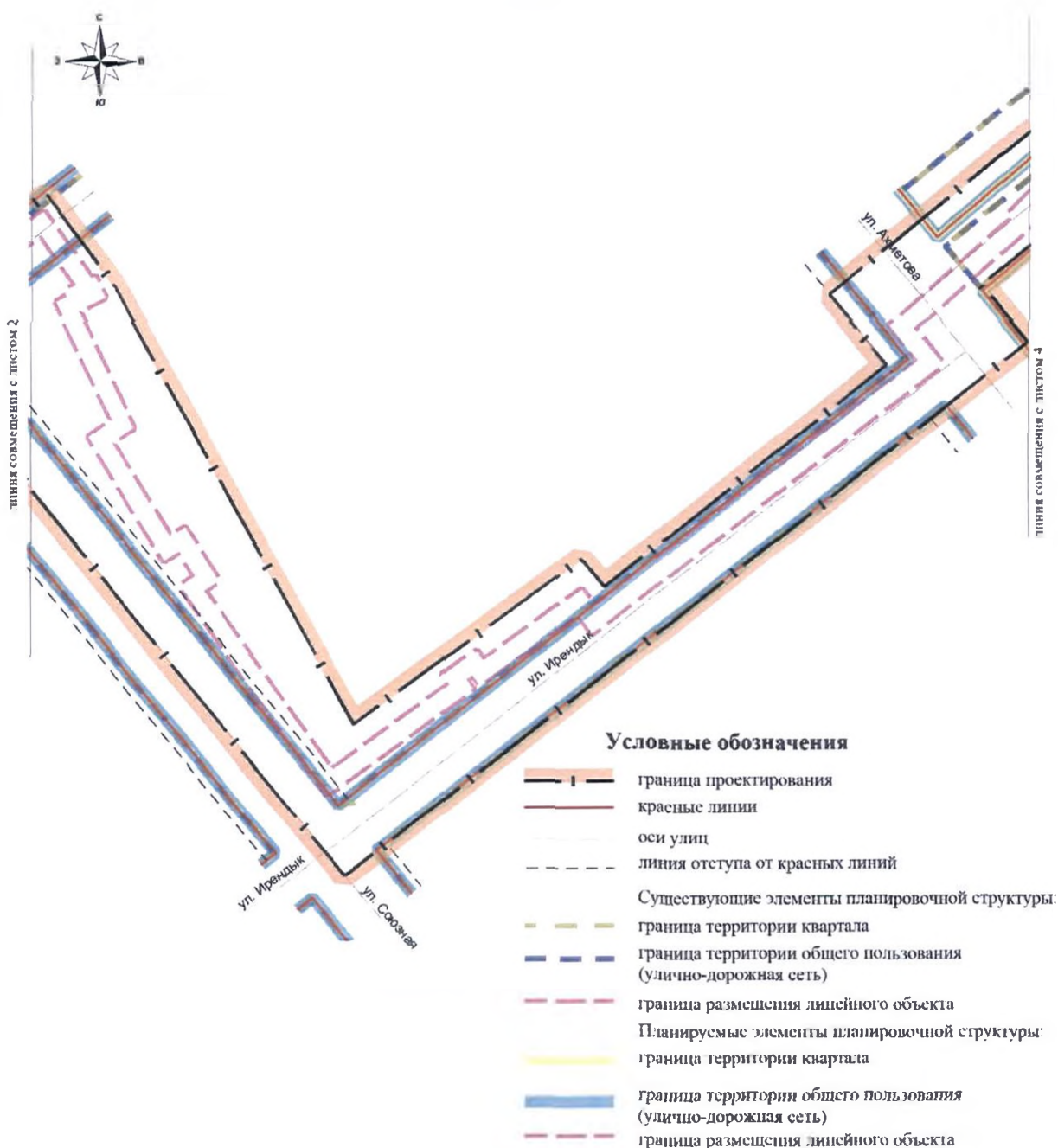
Приложение № 2.2  
к постановлению Администрации  
городского округа город Уфа  
Республики Башкортостан  
№ 763 от 16.05. 2023 г.

Чертеж планировки территории с отображением границ существующих и  
планируемых элементов планировочной структуры  
Лист 2



Приложение № 2.3  
к постановлению Администрации  
городского округа город Уфа  
Республики Башкортостан  
№ 763 от 16.05. 2023 г.

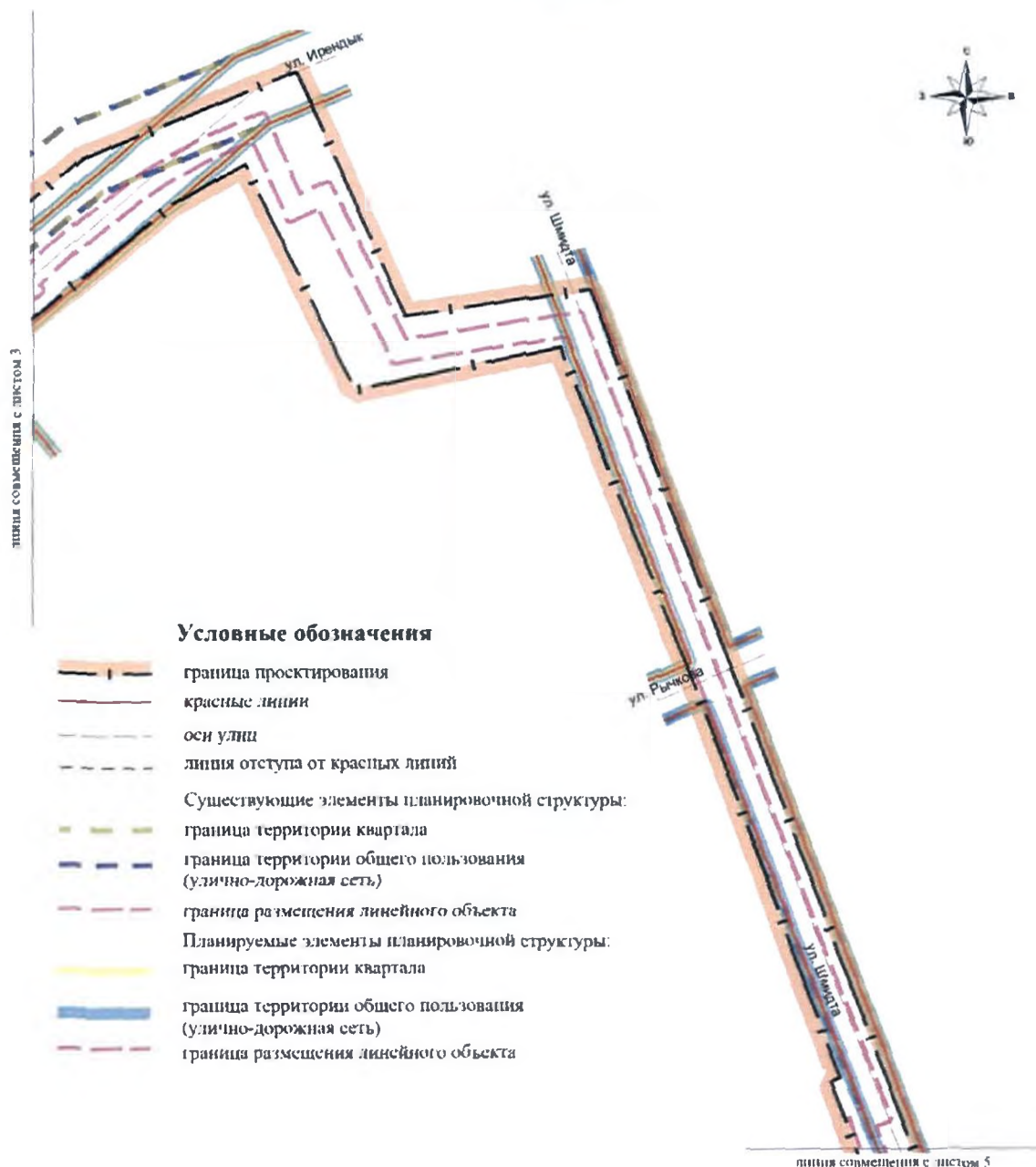
Чертеж планировки территории с отображением границ существующих и  
планируемых элементов планировочной структуры  
Лист 3



Приложение № 2.4  
к постановлению Администрации  
городского округа город Уфа  
Республики Башкортостан  
№ 763 от 16.05. 2023 г.

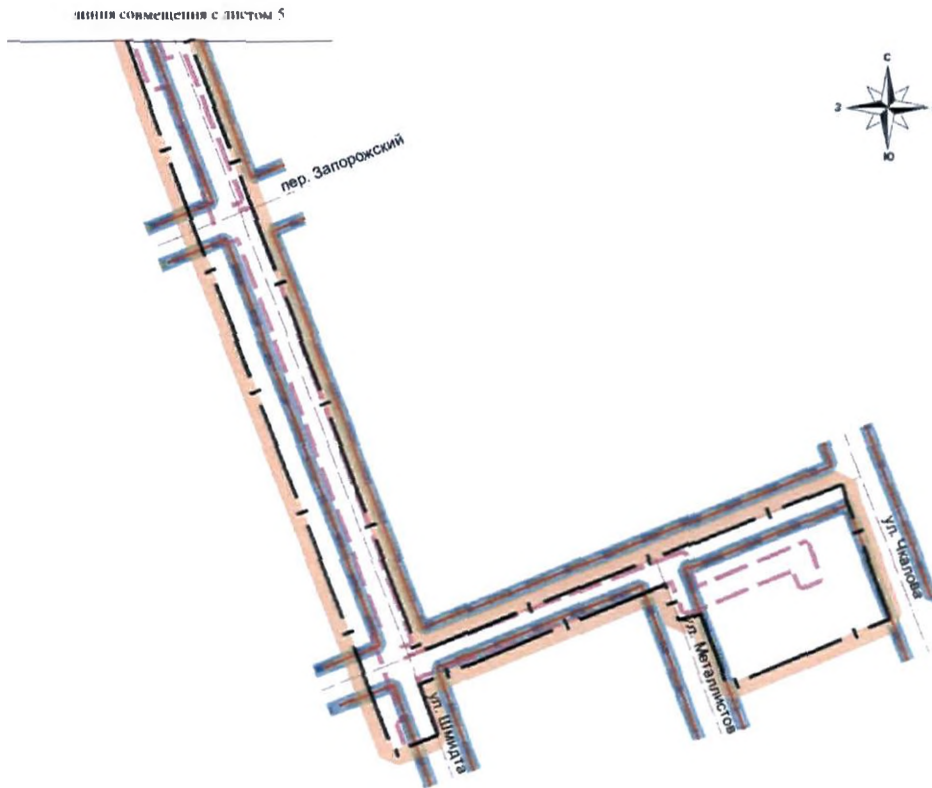
Чертеж планировки территории с отображением границ существующих и планируемых элементов планировочной структуры

Лист 4



Приложение № 2.5  
к постановлению Администрации  
городского округа город Уфа  
Республики Башкортостан  
№ 763 от 16.05. 2023 г.

Чертеж планировки территории с отображением границ существующих и планируемых элементов планировочной структуры  
Лист 5

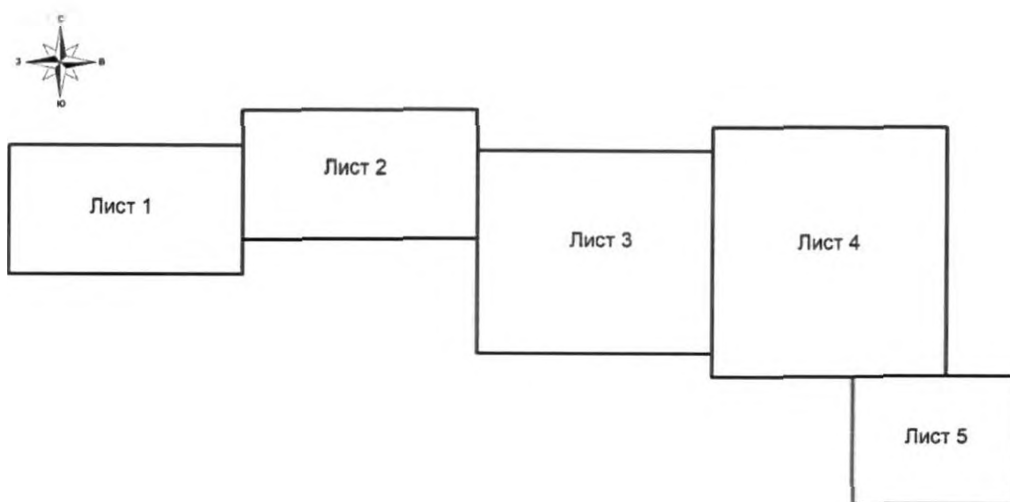


**Условные обозначения**

- |  |  |
|--|--|
|  | граница проектирования                                       |
|  | красные линии  |
|  | оси улиц   |
|  | линия отступа от красных линий                               |
| Существующие элементы планировочной структуры: |  |
|  | граница территории квартала                                  |
|  | граница территории общего пользования (улично-дорожная сеть) |
|  | граница размещения липевого объекта                          |
| Планируемые элементы планировочной структуры:  |  |
|  | граница территории квартала                                  |
|  | граница территории общего пользования (улично-дорожная сеть) |
|  | граница размещения липевого объекта                          |

Приложение № 3  
к постановлению Администрации  
городского округа город Уфа  
Республики Башкортостан  
№ 763 от 16.05. 2023 г.

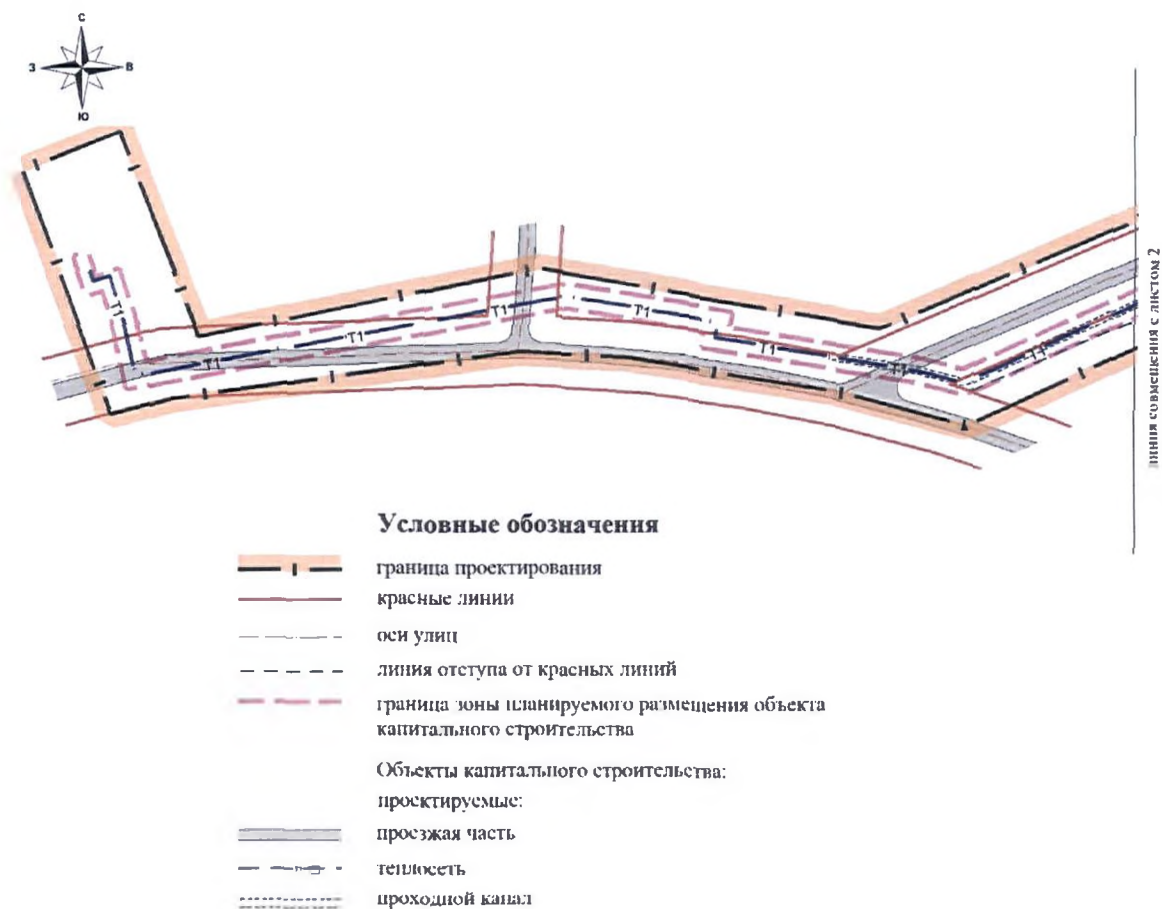
Чертеж планировки территории с отображением границ зон планируемого  
размещения объектов капитального строительства  
Схема размещения листов





Приложение № 3.1  
к постановлению Администрации  
городского округа город Уфа  
Республики Башкортостан  
№ 463 от 16.05. 2023 г.

Чертеж планировки территории с отображением границ зон планируемого  
размещения объектов капитального строительства  
Лист 1

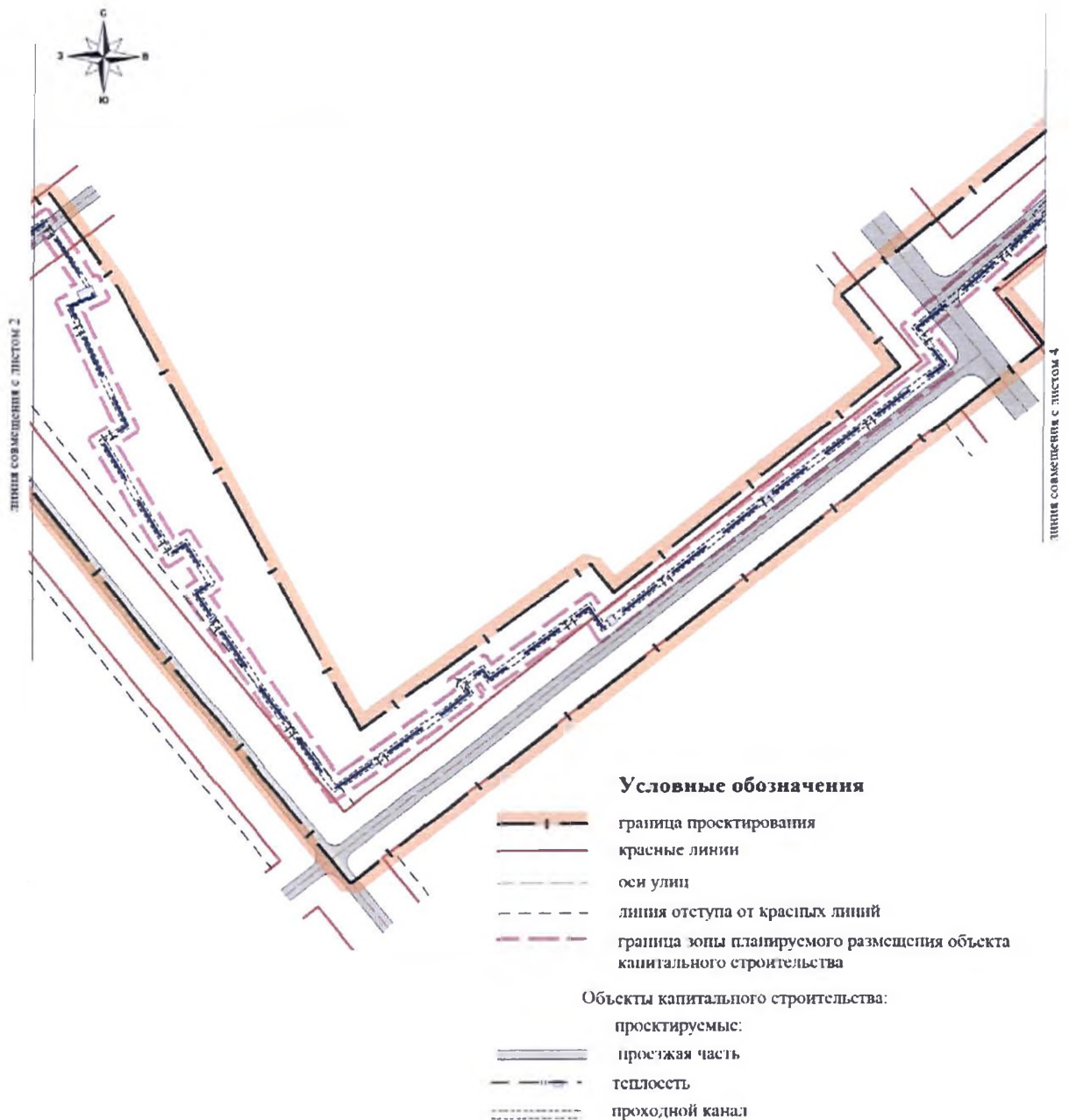


Чертеж планировки территории с отображением границ зон планируемого  
размещения объектов капитального строительства  
Лист 2



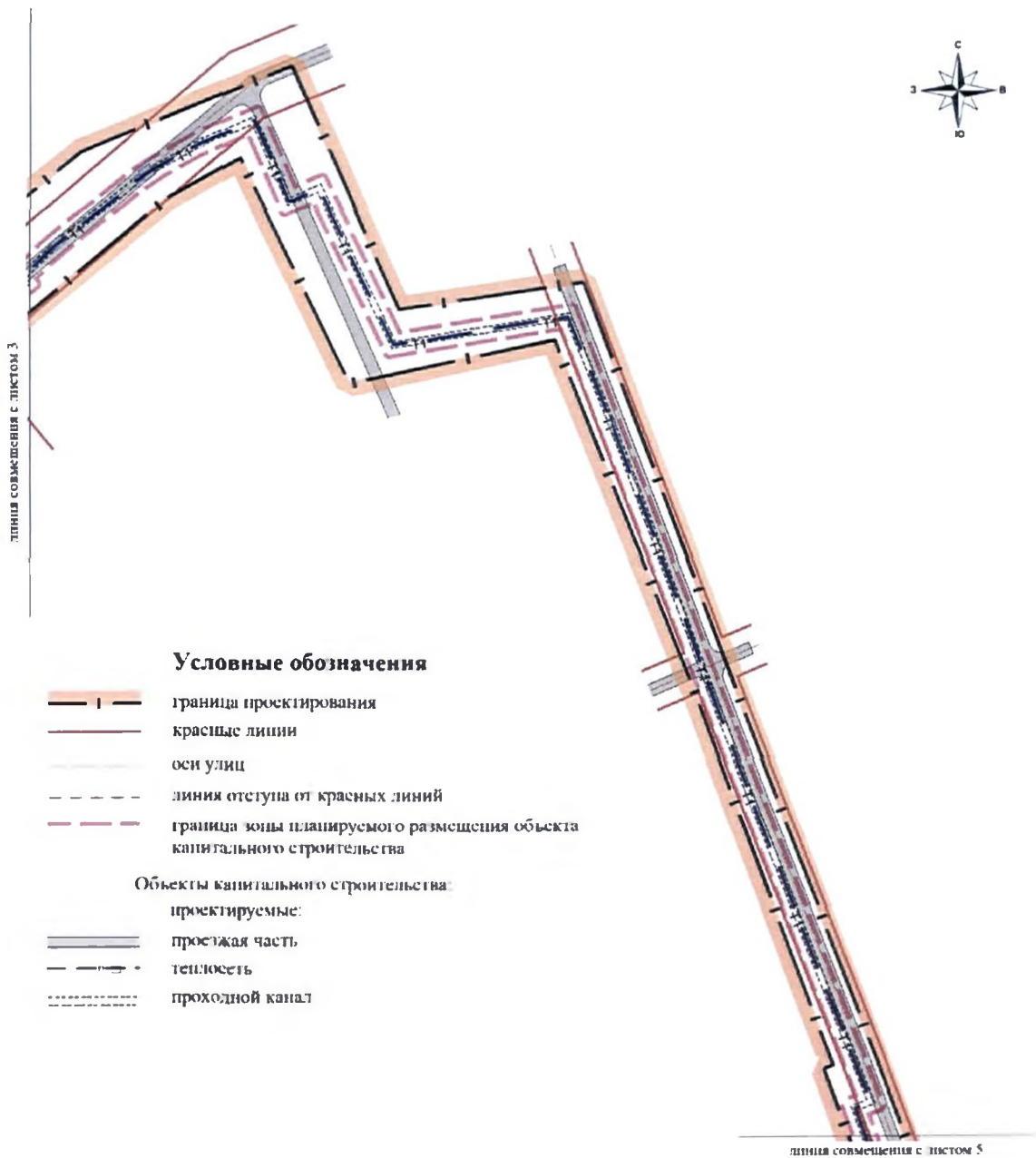
Приложение № 3.3  
к постановлению Администрации  
городского округа город Уфа  
Республики Башкортостан  
№ 763 от 16.05. 2023 г.

Чертеж планировки территории с отображением границ зон планируемого  
размещения объектов капитального строительства  
Лист 3



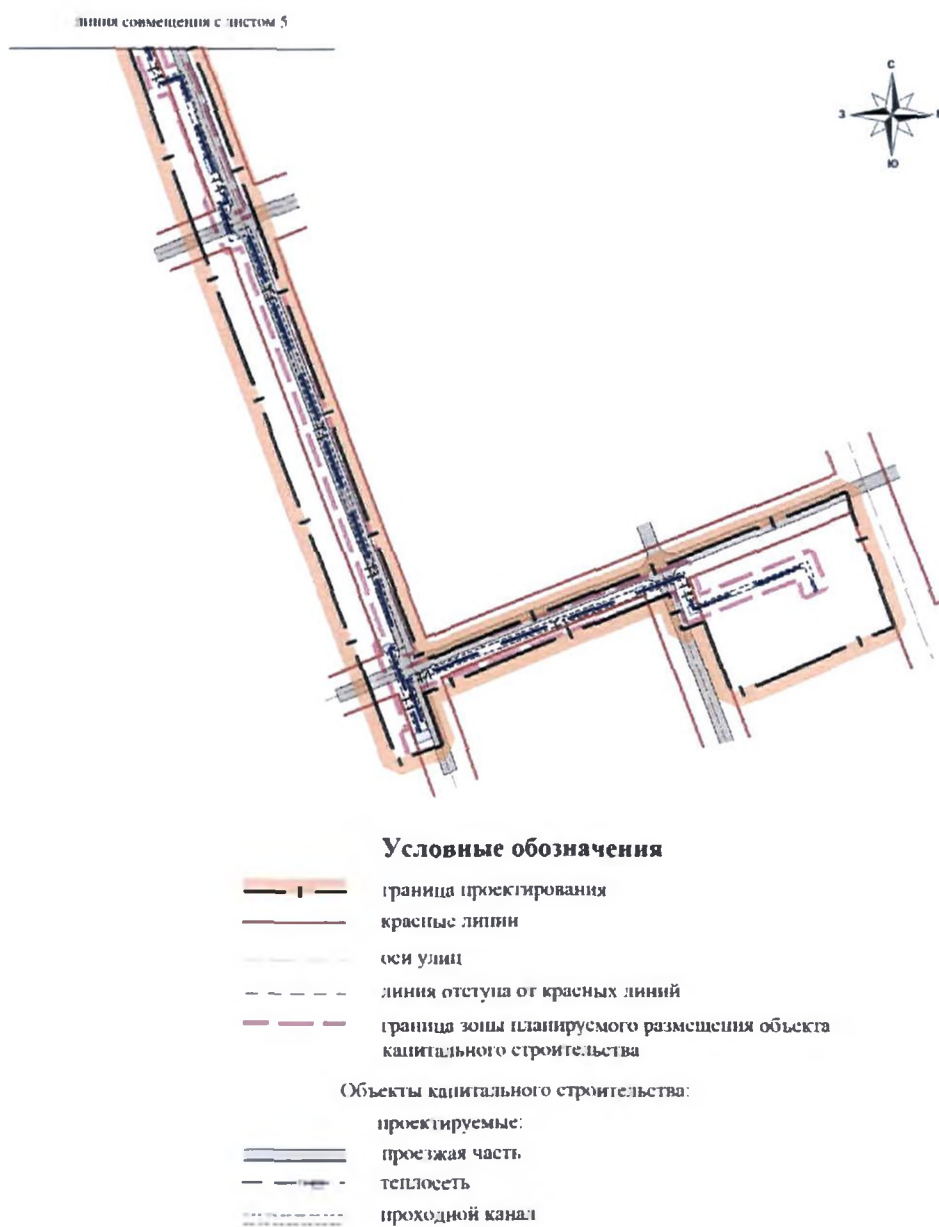
Приложение № 3.4  
к постановлению Администрации  
городского округа город Уфа  
Республики Башкортостан  
№ 763 от 16.05 2023 г.

Чертеж планировки территории с отображением границ зон планируемого  
размещения объектов капитального строительства  
Лист 4



Приложение № 3.5  
к постановлению Администрации  
городского округа город Уфа  
Республики Башкортостан  
№ 763 от 16.05. 2023 г.

Чертеж планировки территории с отображением границ зон планируемого  
размещения объектов капитального строительства  
Лист 5



Приложение № 4  
к постановлению Администрации  
городского округа город Уфа  
Республики Башкортостан  
№ 763 от 16.05. 2023 г.

## Положение о характеристиках и очередности планируемого развития территории

### 1. Основные характеристики.

Проект планировки и проект межевания территории общего пользования улиц Летчиков, Чкалова, Союзная, Ирендык, Ахметова, Шмидта для размещения линейного объекта местного значения «Строительство тепломагистрали между котельными по ул. Metallистов, 28 и ул. Летчиков, 1/1» в микрорайоне Затон Ленинского района городского округа город Уфа Республики Башкортостан, разработан на основании градостроительного задания Администрации городского округа город Уфа Республики Башкортостан № 33 от 15.11.2019 г.

### 2. Современное использование территории.

Территория проекта планировки и проекта межевания расположена от котельной по адресу ул. Летчиков 1/3 далее по красным линиям ул. Чкалова, ул. Союзная, ул. Шмидта, ул. Ирендык, ул. Ахметова и до котельной по адресу ул. Metallистов 28/1.

На прилегающей территории располагаются многоквартирные жилые дома, некапитальные постройки, существующие инженерные коммуникации.

Улично-дорожная сеть и красные линии на территории проектирования сформированы. Ширина красных линий составляет:

- по ул. Чкалова – 30 м;
- по ул. Союзная – 40 м;
- по ул. Шмидта – 25-30 м;
- по ул. Ирендык – 30-35 м;
- по ул. Ахметова – 50 м;
- по ул. Шмидта – 20 м;
- по ул. Рычкова – 20 м;
- по пер. Запорожский – 17-25 м;
- по ул. Metallистов – 20 м;
- по ул. Чкалова – 20 м.

### 3. Предельные параметры разрешенного строительства, реконструкции объектов капитального строительства, входящих в состав линейных объектов в границах зон их планируемого размещения:

Участок реконструируемой теплотрассы расположен на территории общего пользования в границах красных линий улиц Летчиков, Чкалова,

Союзная, Ирендык, Ахметова, Шмидта. Данный участок теплотрассы предусмотрен схемой теплоснабжения ООО «Башкирские распределительные сети». Теплотрасса предназначена для выдачи тепловой мощности от «ПГУ» ТЭЦ-5» потребителям микрорайона «Затон» и объединения тепловых сетей от существующих котельной на ул. Летчиков 1/3 и котельной по ул. Металлистов 28/1.

Теплотрасса выполнена в двухтрубной прокладке:  $2d=720$ мм от КЦ №1438 до пересечения с ул. Чкалова,  $2d=530$ мм от пересечения ул. Чкалова и ул. Союзной до ул. Ахметова и  $2d=426$  мм от пересечения с ул. Ахметова до КЦ №44 по ул. Металлистов.

Теплотрасса предусмотрена:

- в надземном исполнении в изоляции на опорах и эстакаде от котельного цеха №14/38 до ул. Чкалова и переход через овраг в районе ул. Союзной;

- в пенополиуретановой изоляции в районе парковой зоны;

- подземном исполнении в железобетонных лотках на остальном протяжении теплотрассы. Пересечение ул. Ахметова и ул. Шмидта и пер. Запорожский выполнено в проходном канале. Пересечение ул. Рычкова в пенополиуретановой изоляции в футляре.

Протяженность проектируемой теплотрассы составляет 3400 м.

Основной задачей проекта планировки и проекта межевания является формирование технического коридора и земельного участка для проектирования реконструкции теплотрассы.

В границах проекта представлены проезжие части, тротуары, пешеходные переходы, газоны и озеленение.

В рамках проекта планировки предложена корректировка красных линий ул. Ирендык от перекрестка с ул. Ахметова до пересечения с ул. Жуковского. Корректировка красных линий на данном участке обоснована сложившейся застройкой и исключает снос капитальных объектов действующего Торгового центра «Заречный», не влияет на параметры и категорию улицы, а также прилегающую застройку.

Теплотрасса расположена в границах краевых линий улиц на территории общего пользования. Вынос инженерных сетей для строительства не предусматривается.

Проектом межевания из площади свободных территорий кадастровых кварталов сформированы одиннадцать земельных участки для существующей теплотрассы. Границы участков приняты на ширину охранной зоны тепломагистрали с учетом конструкций. Для обеспечения сохранности трубопровода проектом предусматривается охранный зона вдоль трассы, ограниченной условными линиями. Ширина технических коридоров установлены из расчета 2,0 м от края железобетонных конструкций теплотрассы (железобетонных конструкции лотка, каналов и эстакад). Так же в ширину технических коридоров включены сбросные колодцы и дренаж расположенные вдоль трассы реконструируемого участка тепломагистрали.

Таблица 1. Основные показатели

№	Наименование показателей	Ед.изм.	Площадь
1	Территория проекта планировки и проекта межевания в том числе:	Га	12,4
	территория общего пользования (улично-дорожная сеть)	Га	7,1
	территории общего пользования (озеленение, рекреация, парки скверы)	Га	2,6
	территории общественных, административных и социальных объектов	Га	0,3
	территории коммунальных объектов и инженерной инфраструктуры	Га	1,0
	территория жилой застройки	Га	1,4
2	Протяженность улично-дорожной сети	м	3450
3	Протяженность сетей теплоснабжения	м	3400
4	Количество участков	шт	11
5	Площадь формируемых участков	Га	1,79

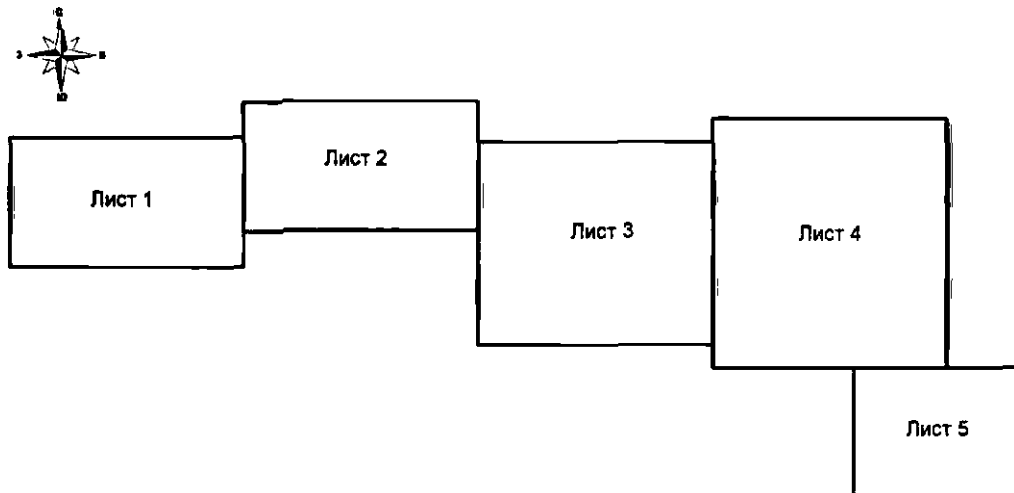
4. Проектом планировки и проектом межевания территории общего пользования улиц Летчиков, Чкалова, Союзная, Ирендык, Ахметова, Шмидта для размещения линейного объекта местного значения «Строительство тепломагистрали между котельными по ул. Металлистов, 28 и ул. Летчиков, 1/1» в микрорайоне Затон Ленинского района городского округа город Уфа Республики Башкортостан, предусматривается строительство теплосети в одну очередь.



Приложение № 5  
к постановлению Администрации  
городского округа город Уфа  
Республики Башкортостан  
№ 763 от 16.05. 2023 г.

Чертеж межевания территории с отображением границ планируемых и существующих элементов планировочной структуры, утвержденных красных линий, границ образуемых и (или) изменяемых земельных участков, условные номера образуемых и (или) изменяемых земельных участков

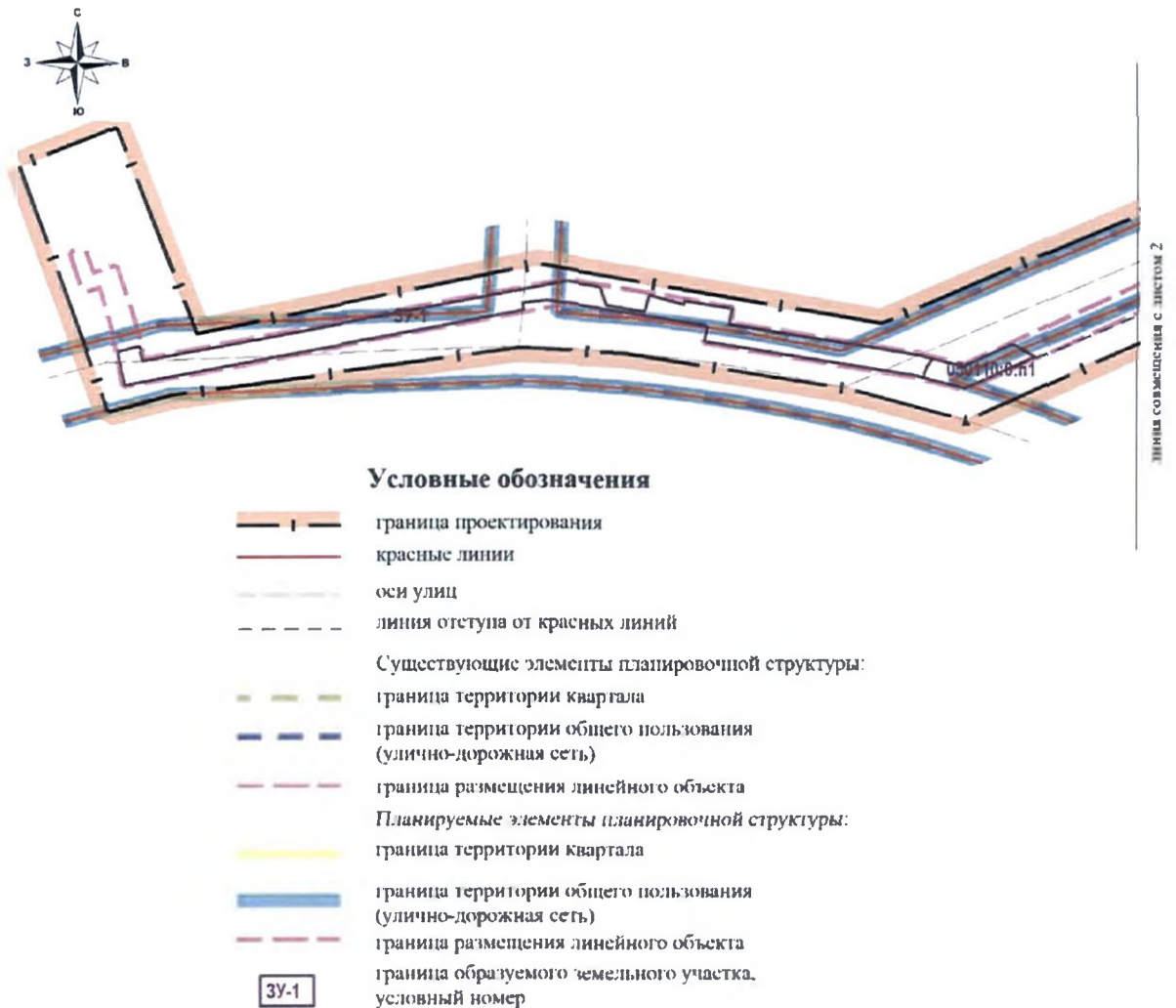
Схема размещения листов



Приложение № 5.1  
к постановлению Администрации  
городского округа город Уфа  
Республики Башкортостан  
№ 463 от 16.05. 2023 г.

Чертеж межевания территории с отображением границ планируемых и существующих элементов планировочной структуры, утвержденных красных линий, границ образуемых и (или) изменяемых земельных участков, условные номера образуемых и (или) изменяемых земельных участков

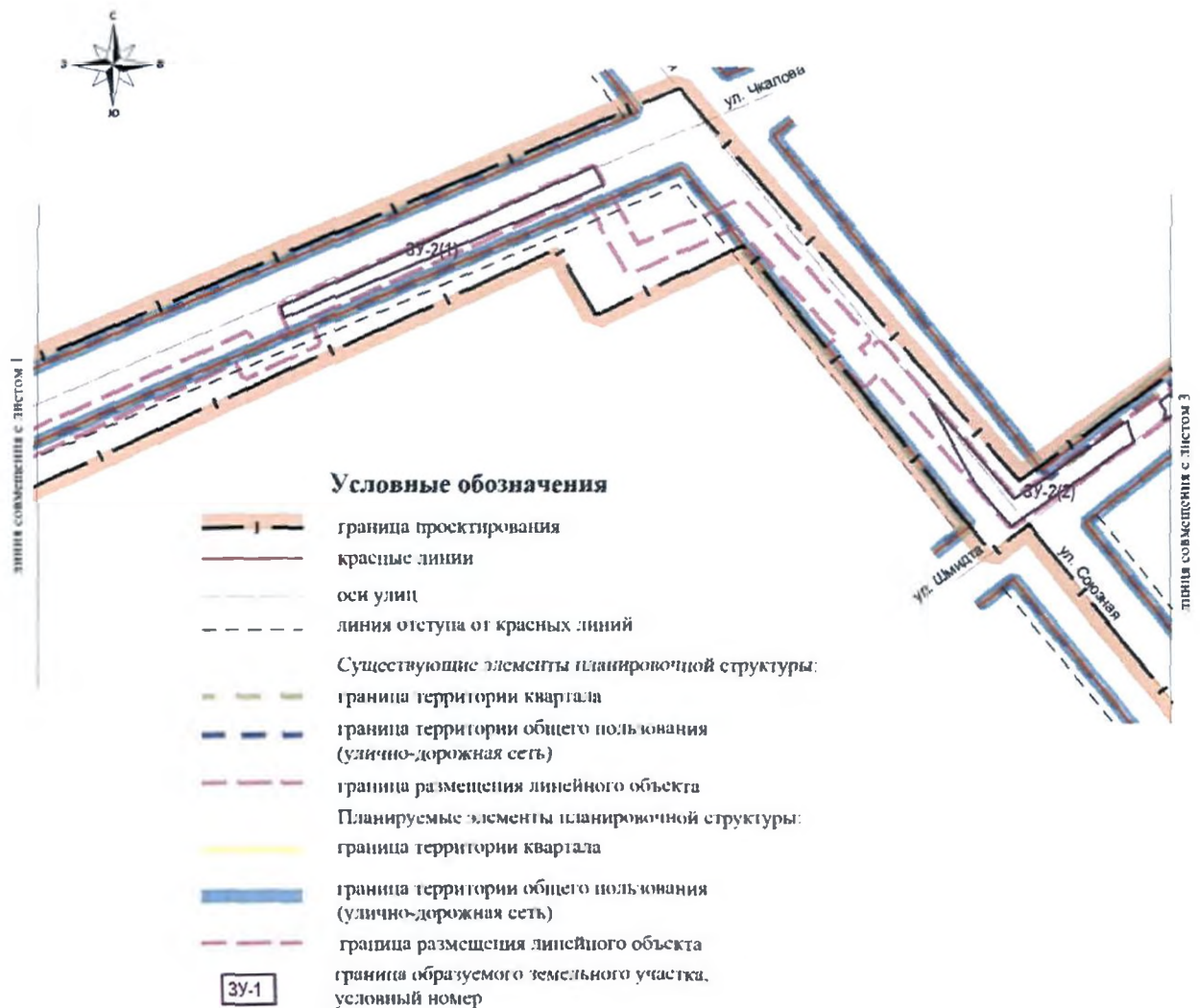
Лист 1



Приложение № 5.2  
к постановлению Администрации  
городского округа город Уфа  
Республики Башкортостан  
№ 763 от 16.05. 2023 г.

Чертеж межевания территории с отображением границ планируемых и существующих элементов планировочной структуры, утвержденных красных линий, границ образуемых и (или) изменяемых земельных участков, условные номера образуемых и (или) изменяемых земельных участков

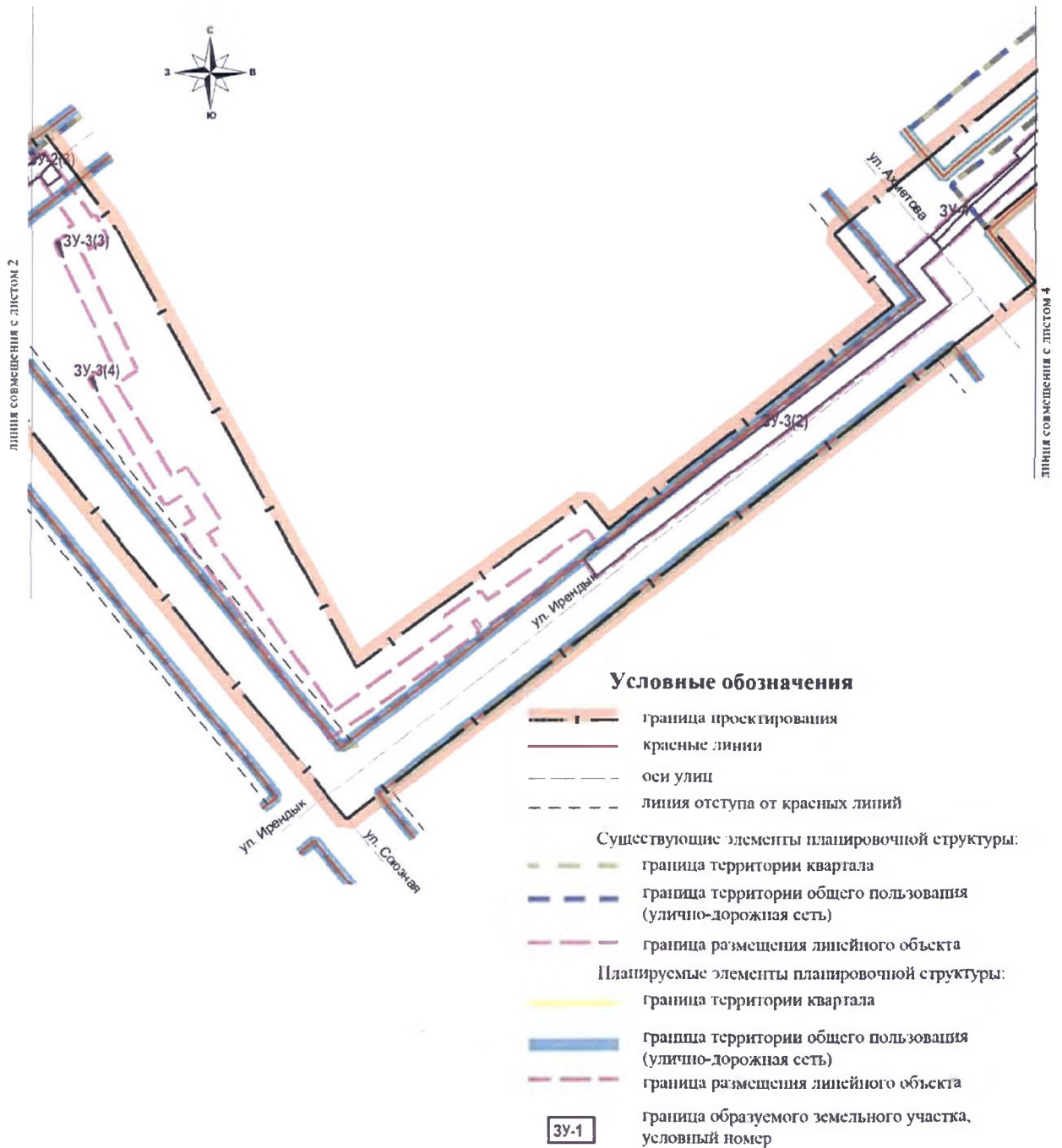
Лист 2



Приложение № 5.3  
к постановлению Администрации  
городского округа город Уфа  
Республики Башкортостан  
№ 763 от 16.05 2023 г.

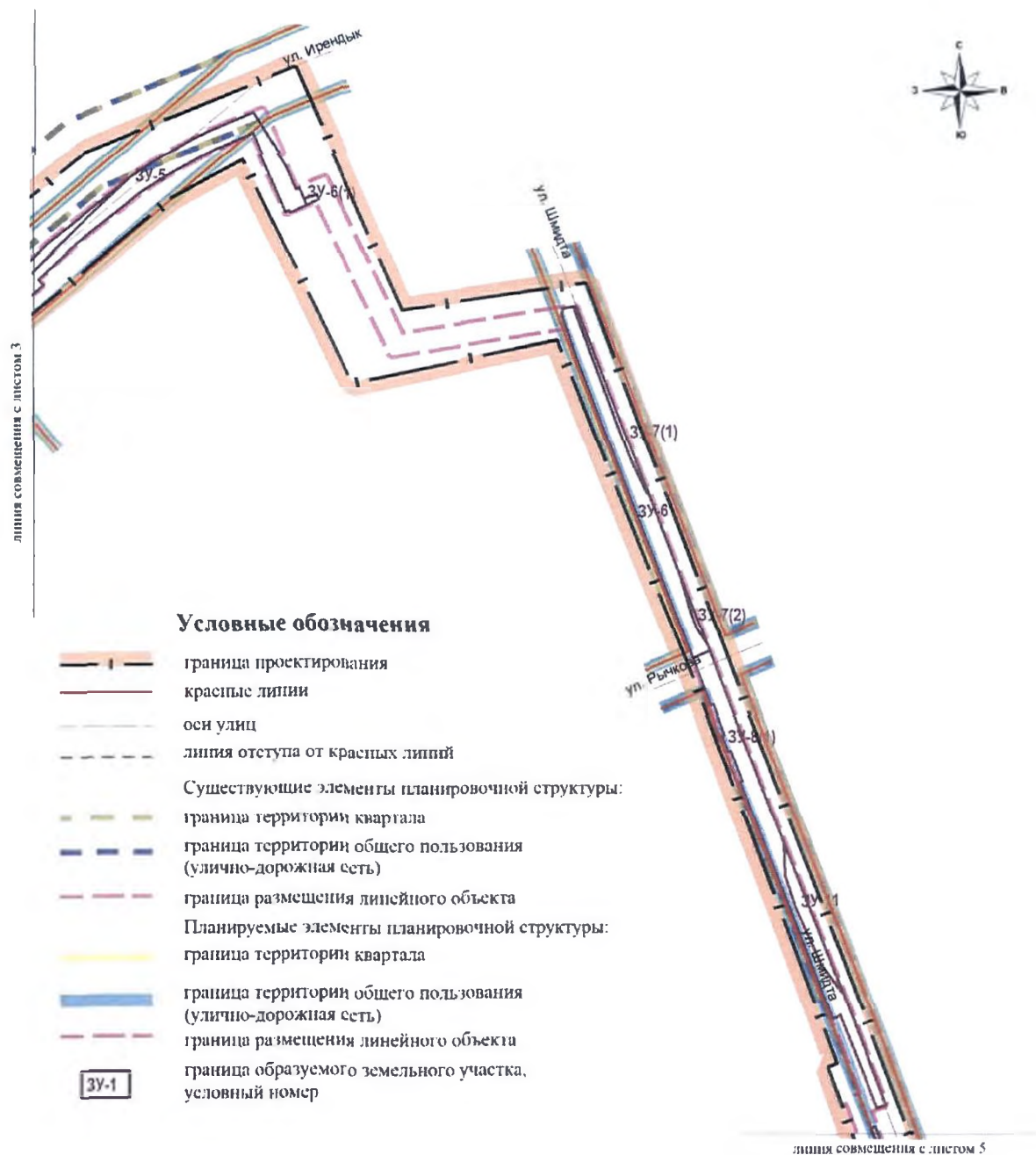
Чертеж межевания территории с отображением границ планируемых и существующих элементов планировочной структуры, утвержденных красных линий, границ образуемых и (или) изменяемых земельных участков, условные номера образуемых и (или) изменяемых земельных участков

Лист 3



Приложение № 5.4  
к постановлению Администрации  
городского округа город Уфа  
Республики Башкортостан  
№ 463 от 16.05. 2023 г.

Чертеж межевания территории с отображением границ планируемых и существующих элементов планировочной структуры, утвержденных красных линий, границ образуемых и (или) изменяемых земельных участков, условные номера образуемых и (или) изменяемых земельных участков  
Лист 4

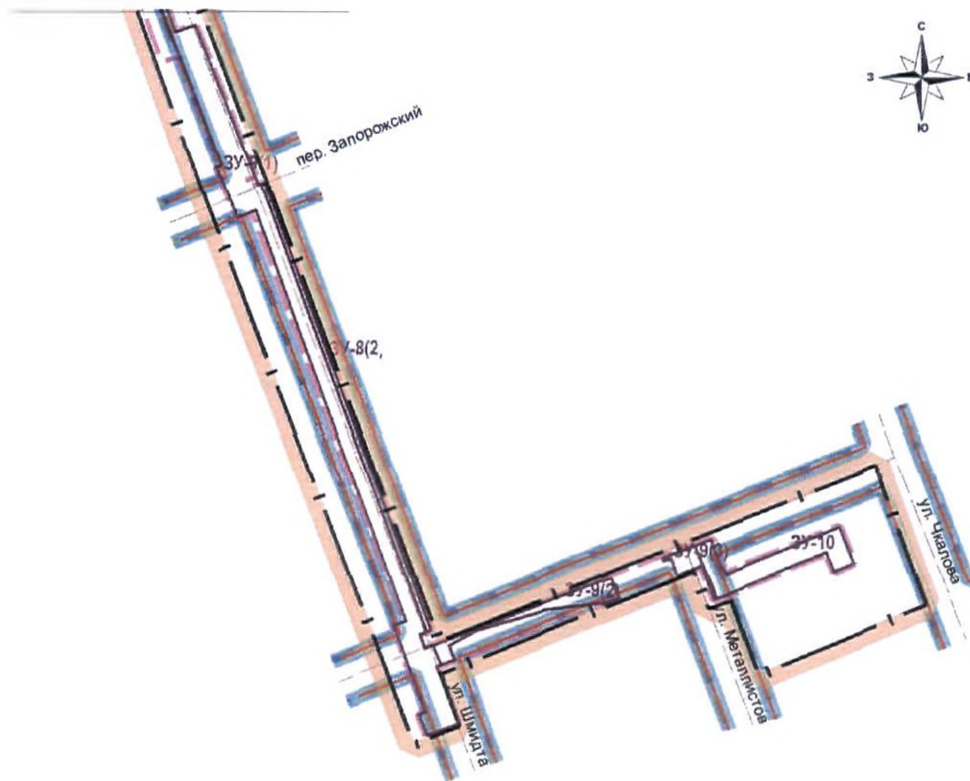


Приложение № 5.5  
к постановлению Администрации  
городского округа город Уфа  
Республики Башкортостан  
№ 763 от 16.05. 2023 г.












Чертеж межевания территории с отображением границ планируемых и существующих элементов планировочной структуры, утвержденных красных линий, границ образуемых и (или) изменяемых земельных участков, условные номера образуемых и (или) изменяемых земельных участков

Лист 5

линия совмещения с листом 5



**Условные обозначения**

- |   |  |
|---|--|
|  | граница проектирования                                       |
|  | красные линии  |
|  | оси улиц   |
|  | линия отступа от красных линий                               |
| Существующие элементы планировочной структуры:                                      |  |
|  | граница территории квартала                                  |
|  | граница территории общего пользования (улично-дорожная сеть) |
|  | граница размещения линейного объекта                         |
| Планируемые элементы планировочной структуры:                                       |  |
|  | граница территории квартала                                  |
|  | граница территории общего пользования (улично-дорожная сеть) |
|  | граница размещения линейного объекта                         |
|  | граница образуемого земельного участка, условный номер       |

ЗУ-1

Приложение № 6  
к постановлению Администрации  
городского округа город Уфа  
Республики Башкортостан  
№ 763 от 16.05. 2023 г.

Перечень и сведения о площади образуемых земельных участков, в том числе  
возможные способы их образования

Земельный участок	Назначение участка	Вид разрешенного использования земельного участка	Части земельного участка	Способ образования*	Площадь части земельного участка, кв.м.
ЗУ 1	Под размещение объектов теплоснабжения	Коммунальное обслуживание (3.1)	ЗУ 1	присоединение	3113,64
ЗУ 2 (многокон- турный)	Под размещение объектов теплоснабжения	Коммунальное обслуживание (3.1)	ЗУ 2	присоединение	401,06
			ЗУ 2(1)	присоединение	1074,41
			ЗУ 2(2)	присоединение	941,38
			ЗУ 2(3)	присоединение	110,01
ЗУ 3 (многокон- турный)	Под размещение объектов теплоснабжения	Коммунальное обслуживание (3.1)	ЗУ 3(1)	присоединение	57,3
			ЗУ 3(2)	присоединение	2443,78
			ЗУ 3(3)	присоединение	0,95
			ЗУ 3(4)	присоединение	1,47
ЗУ 4	Под размещение объектов теплоснабжения	Коммунальное обслуживание (3.1)	ЗУ 4	присоединение	364,40
ЗУ 5	Под размещение объектов теплоснабжения	Коммунальное обслуживание (3.1)	ЗУ 5	присоединение	1826,12
ЗУ 6 (многокон- турный)	Под размещение объектов теплоснабжения	Коммунальное обслуживание (3.1)	ЗУ 6	присоединение	1359,97
			ЗУ 6(1)	присоединение	2,9
ЗУ 7 (многокон- турный)	Под размещение объектов теплоснабжения	Коммунальное обслуживание (3.1)	ЗУ 7(1)	присоединение	163,28
			ЗУ 7(2)	присоединение	37,01

Земельный участок	Назначение участка	Вид разрешенного использования земельного участка	Части земельного участка	Способ образования*	Площадь части земельного участка, кв.м.
ЗУ 8 (многокон- турный)	Под размещение объектов теплоснабже ния	Коммунальное обслуживание (3.1)	ЗУ 8(1)	присоединение	1521,52
			ЗУ 8(2)	присоединение	2713,17
ЗУ 9 (многокон- турный)	Под размещение объектов теплоснабже ния	Коммунальное обслуживание (3.1)	ЗУ 9(1)	присоединение	359,89
			ЗУ 9(2)	присоединение	336,06
			ЗУ 9(3)	присоединение	123,99
ЗУ 10	Под размещение объектов теплоснабже ния	Коммунальное обслуживание (3.1)	ЗУ 10	присоединение	653,60
ЗУ 11	Под размещение объектов теплоснабже ния	Коммунальное обслуживание (3.1)	ЗУ 11	присоединение	343,25

\* Способ образования земельных участков – в соответствии с Земельным кодексом Российской Федерации.



Приложение № 7  
к постановлению Администрации  
городского округа город Уфа  
Республики Башкортостан  
№ 763 от 16.05. 2023 г.

Вид разрешенного использования образуемых земельных участков

Земельный участок	Площадь, кв.м	Назначение участка	Вид разрешенного использования земельного участка	Примечание
ЗУ 1	3113,64	Под размещение объектов теплоснабжения	Коммунальное обслуживание (3.1)	образуемый
ЗУ 2 (многоконтурный)	2526,86	Под размещение объектов теплоснабжения	Коммунальное обслуживание (3.1)	образуемый
ЗУ 3 (многоконтурный)	2503,50	Под размещение объектов теплоснабжения	Коммунальное обслуживание (3.1)	образуемый
ЗУ 4	364,40	Под размещение объектов теплоснабжения	Коммунальное обслуживание (3.1)	образуемый
ЗУ 5	1826,12	Под размещение объектов теплоснабжения	Коммунальное обслуживание (3.1)	образуемый
ЗУ 6 (многоконтурный)	1362,87	Для размещения теплотрассы	Коммунальное обслуживание (3.1)	образуемый
ЗУ 7 (многоконтурный)	200,28	Под размещение объектов теплоснабжения	Коммунальное обслуживание (3.1)	образуемый
ЗУ 8 (многоконтурный)	4234,69	Под размещение объектов теплоснабжения	Коммунальное обслуживание (3.1)	образуемый
ЗУ 9 (многоконтурный)	819,94	Под размещение объектов теплоснабжения	Коммунальное обслуживание (3.1)	образуемый
ЗУ 10	653,60	Под размещение объектов теплоснабжения	Коммунальное обслуживание (3.1)	образуемый
ЗУ 11	343,25	Под размещение объектов теплоснабжения	Коммунальное обслуживание (3.1)	образуемый

Приложение № 8  
к постановлению Администрации  
городского округа город Уфа  
Республики Башкортостан  
№ 763 от 16.05. 2023 г.

Сведения о границах территории, в отношении которой утверждается проект межевания, содержащие перечень координат характерных точек этих границ в системе координат, используемой для ведения Единого государственного реестра недвижимости

Номер точки	Координата X	Координата Y
1	664864,45	1353161,25
2	664881,28	1353203,16
3	664793,82	1353238,90
4	664824,99	1353386,76
5	664801,56	1353535,17
6	664970,61	1353926,03
7	664802,18	1354079,34
8	664854,42	1354152,45
9	664809,13	1354187,58
10	664593,18	1354311,54
11	664676,63	1354425,19
12	664663,01	1354436,89
13	664775,99	1354577,77
14	664810,69	1354547,85
15	664912,24	1354671,69
16	664954,55	1354772,29
17	664839,64	1354825,51
18	664853,59	1354913,74
19	664186,87	1355177,45
20	664262,20	1355361,24
21	664253,80	1355363,56
22	664204,79	1355382,50
23	664174,87	1355312,76
24	664206,40	1355300,51
25	664202,65	1355291,10
26	664218,29	1355285,01
27	664173,63	1355178,11
28	664151,68	1355186,32
29	664144,32	1355167,65
30	664185,97	1355151,23
31	664375,40	1355074,76
32	664480,18	1355035,07
33	664481,84	1355039,33
34	664657,52	1354971,58
35	664826,87	1354900,50

Номер точки	Координата X	Координата Y
36	664805,06	1354802,15
37	664911,13	1354748,38
38	664891,94	1354714,25
39	664816,44	1354624,14
40	664788,50	1354648,12
41	664517,35	1354308,20
42	664783,97	1354083,87
43	664771,29	1354067,59
44	664903,98	1353955,83
45	664872,30	1353891,76
46	664901,11	1353874,37
47	664760,93	1353573,40
48	664774,27	1353520,35
49	664788,10	1353424,87
50	664789,74	1353378,67
51	664767,76	1353228,27
52	664760,31	1353201,47
53	664864,45	1353161,25