



КАРАР

«31» финуар 2025й.

№ 98

ПОСТАНОВЛЕНИЕ

«31» января 2025г.

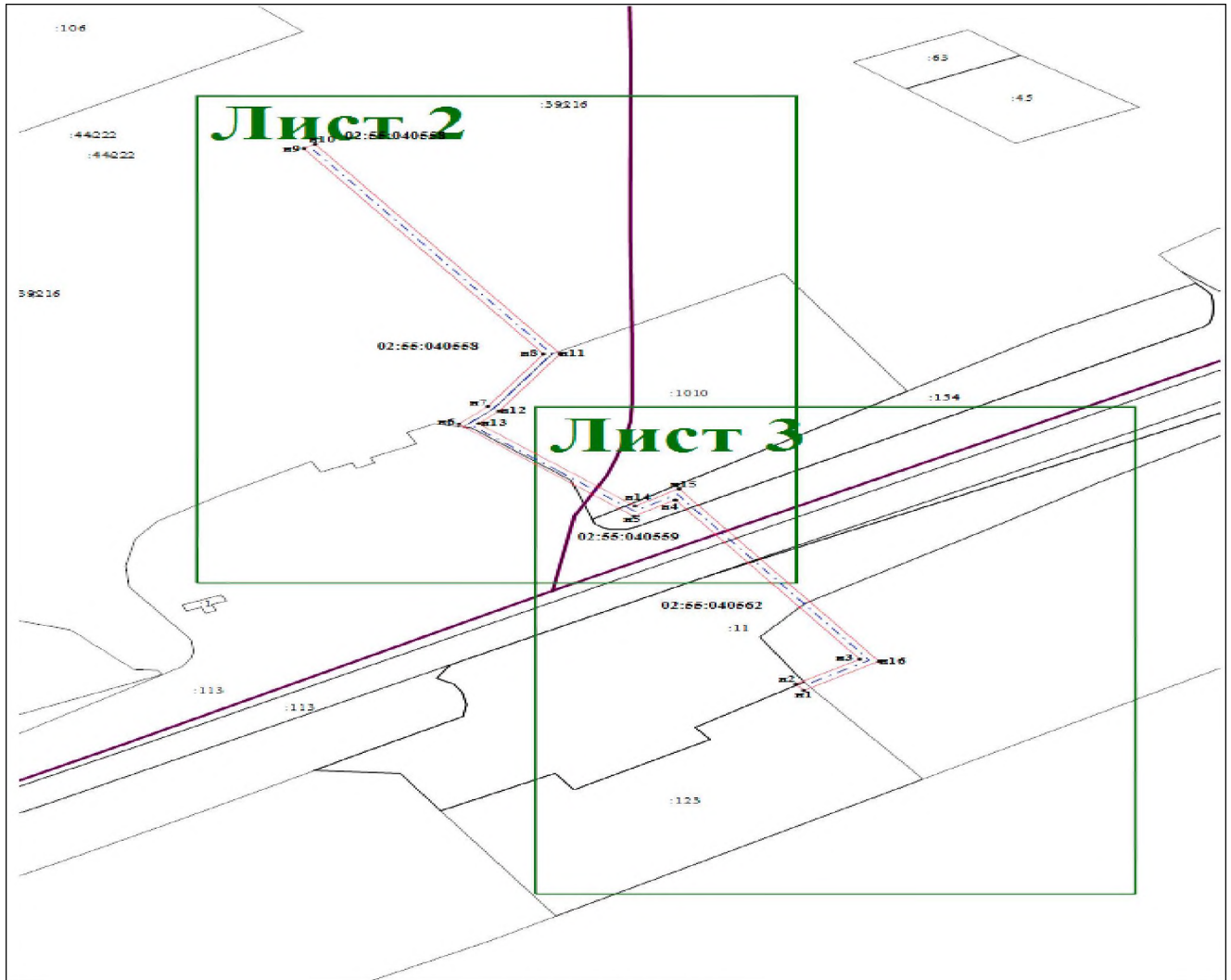
Об установлении публичного сервитута на земельный участок, находящийся на территории городского округа город Уфа Республики Башкортостан

Рассмотрев ходатайство Публичного акционерного общества «Газпром газораспределение Уфа» (вх. № 01-02-15752 от 26.11.2024г.), в соответствии с п. 1 ст. 39.37, п. 4 ст. 39.38, ст. 39.46 Земельного кодекса Российской Федерации,





ПОСТАНОВЛЯЮ:

1. Утвердить границы публичного сервитута в соответствии со схемой.
2. Установить публичный сервитут для строительства и эксплуатации объекта: «РБ, г. Уфа, Калининский район, вдоль федеральной трассы М-5 «Урал» вблизи д. Самохваловка, 02:55:040562:123» в соответствии со схемой расположения границ публичного сервитута площадью 1490 кв. м.
3. Границы публичного сервитута пересекают земельные участки с кадастровыми номерами 02:55:040550:154, 02:55:040562:11, 02:55:040558:1010, 02:55:040562:6, 02:55:040562:123, ЕЗП 02:55:040564:113 (02:55:040564:13, 02:55:040562:4).
4. Установить публичный сервитут сроком на 10 лет.
5. Публичному акционерному обществу «Газпром газораспределение Уфа» направить правообладателям земельных участков, которые пересекают границы публичного сервитута:
 - 5.1. проект соглашения об установлении публичного сервитута в двух экземплярах;
 - 5.2. сведения об утвержденных границах публичного сервитута или выписку из сведений об утвержденных границах публичного сервитута

Схема к постановлению
Администрации городского округа
город Уфа Республики Башкортостан
№ 98 от « 31 » 01. 2025 г.



Масштаб 1:2 000

Используемые условные знаки и обозначения:	
	- Местоположение инженерного сооружения
	- Граница публичного сервитута
	- Существующая часть границы, имеющиеся в ЕГРН сведения о которой достаточны для определения ее местоположения
	- Граница кадастрового квартала
: 130	- Часть кадастрового номера земельного участка, соответствующая номеру земельного участка в кадастровом квартале
• n1	- Образующая точка, сведения о которой позволяют однозначно определить ее местоположение
02:55:040558	- Номер кадастрового квартала

Обозначение характерных точек границ	Координаты публичного сервитута для строительства и эксплуатации объекта: «РБ, г. Уфа, Калининский район, вдоль федеральной трассы М-5 «Урал» вблизи д. Самохваловка, 02:55:040562:123»	
	X	Y
1	2	3
н1	651 644,54	1 373 255,49
н2	651 647,86	1 373 253,26
н3	651 660,26	1 373 271,75
н4	651 740,06	1 373 218,28
н5	651 731,89	1 373 206,21
н6	651 778,06	1 373 155,44
н7	651 786,92	1 373 163,93
н8	651 813,13	1 373 180,02
н9	651 916,09	1 373 110,49
н10	651 918,32	1 373 113,81
н11	651 813,23	1 373 184,78
н12	651 784,46	1 373 167,11
н13	651 778,25	1 373 161,16
н14	651 736,97	1 373 206,58
н15	651 745,62	1 373 219,37
н16	651 659,17	1 373 277,30
н1	651 644,54	1 373 255,49

S=1490 кв. м.