



КАРАР

«25» ноябрь 2024й.

№ 1969

ПОСТАНОВЛЕНИЕ

«25» ноября 2024г.

О разработке проекта межевания территории, ограниченной улицами Адмирала Макарова, Шота Руставели, Уфимское шоссе в Октябрьском и Орджоникидзевском районах городского округа город Уфа Республики Башкортостан

В соответствии с требованиями статей 41, 42, 43, 45, 46 Градостроительного кодекса Российской Федерации, на основании обращения Общества с ограниченной ответственностью «Строительное управление № 13 «ПСК-6» (вх.№ 01-02-13181/11 от 1 октября 2024 года),

ПОСТАНОВЛЯЮ:

1. Разрешить Обществу с ограниченной ответственностью «Строительное управление № 13 «ПСК-6» разработку проекта межевания территории, ограниченной улицами Адмирала Макарова, Шота Руставели, Уфимское шоссе в Октябрьском и Орджоникидзевском районах городского округа город Уфа Республики Башкортостан, ориентировочной площадью 13,66 га городских земель.

2. Обязать заказчика:

1) документацию по планировке территории выполнить согласно градостроительному заданию, являющемуся приложением к настоящему постановлению;

2) до начала проектирования выполнить в установленном порядке инженерные изыскания для подготовки материалов по обоснованию проекта межевания территории;

3) подготовку документации по планировке территории осуществлять с учетом границ территорий объектов культурного наследия, границ территорий вновь выявленных объектов культурного наследия, границ зон с особыми условиями использования территории;

4) представить на рассмотрение в Главное управление архитектуры и

градостроительства Администрации городского округа город Уфа Республики Башкортостан разработанный и согласованный в установленном порядке проект межевания территории в течение одного года со дня принятия настоящего постановления;

5) представить в Главное управление архитектуры и градостроительства Администрации городского округа город Уфа Республики Башкортостан один экземпляр результатов (отчетов) о выполненных инженерных изысканиях и документации по планировке территории (в том числе в электронном виде) в целях формирования государственной информационной системы обеспечения градостроительной деятельности (ГИСОГД).

3. Опубликовать настоящее постановление в установленном порядке и разместить на официальном сайте Администрации городского округа город Уфа Республики Башкортостан в информационно-телекоммуникационной сети «Интернет».

4. Предупредить заказчика в случае невыполнения подпункта 4 пункта 2 настоящего постановление утрачивает силу.

5. Контроль за выполнением настоящего постановления возложить на заместителя главы Администрации городского округа город Уфа Республики Башкортостан (строительство, архитектура) в соответствии с функциями по исполнению возложенных полномочий.

Глава Администрации  
городского округа город Уфа  
Республики Башкортостан



Р.Р. Мавлиев

Приложение  
к постановлению Администрации  
городского округа город Уфа  
Республики Башкортостан  
№ 1969 от 25.11. 2024 г.

## Градостроительное задание

на разработку проекта межевания территории, ограниченной улицами Адмирала Макарова, Шота Руставели, Уфимское шоссе в Октябрьском и Орджоникидзевском районах городского округа город Уфа Республики Башкортостан

### 1 Характеристики участка

1.1 Планировочная зона: Лихачевская Промзона;

1.2 Территориальная зона. Испрашиваемая территория попадает в нижеперечисленные зоны:

- общественно-производственная зона (ОП) - территории смешанного размещения общественных, коммунально-складских объектов, а также отдельных объектов производственного назначения, обладающих незначительным негативным воздействием на окружающую среду;

- зона транспортной инфраструктуры (Т) - территории размещения специализированных, как правило, крупных и обособленно расположенных объектов транспортной инфраструктуры.

1.3 Кадастровые номера кварталов: 02:55:020531; 02:55:020533; 02:55:020534; 02:55:020202; 02:55:020532;

1.4 Площадь: 13,66 га

1.5 Границы территории принять согласно схеме размещения объекта (приложение № 1 к градостроительному заданию) по координатным точкам:

| Номер точки | Условная городская система координат |              | Система координат МСК-02 |              |
|-------------|--------------------------------------|--------------|--------------------------|--------------|
|             | Координата X                         | Координата Y | Координата X             | Координата Y |
| 1           | 5166,6                               | 4940,23      | 664684,13                | 1365855,39   |
| 2           | 5181,21                              | 4968,24      | 664699,12                | 1365883,21   |
| 3           | 5167,98                              | 4976,24      | 664685,99                | 1365891,38   |
| 4           | 5222,02                              | 5041,05      | 664740,91                | 1365955,45   |
| 5           | 5247,24                              | 5055,77      | 664766,33                | 1365969,84   |
| 6           | 5258,07                              | 5067,48      | 664777,31                | 1365981,4    |
| 7           | 5298,23                              | 5090,2       | 664817,78                | 1366003,58   |
| 8           | 5303,73                              | 5081,17      | 664823,16                | 1365994,47   |

| Номер точки | Условная городская система координат |              | Система координат МСК-02 |              |
|-------------|--------------------------------------|--------------|--------------------------|--------------|
|             | Координата X                         | Координата Y | Координата X             | Координата Y |
| 9           | 5390,54                              | 5131,63      | 664910,65                | 1366043,75   |
| 10          | 5437,07                              | 5160,34      | 664957,56                | 1366071,83   |
| 11          | 5465,78                              | 5176,71      | 664986,49                | 1366087,81   |
| 12          | 5461,4                               | 5190,86      | 664982,31                | 1366102,02   |
| 13          | 5474,59                              | 5198,51      | 664995,6                 | 1366109,49   |
| 14          | 5477,62                              | 5192,67      | 664998,55                | 1366103,61   |
| 15          | 5480,11                              | 5191,55      | 665001,02                | 1366102,46   |
| 16          | 5482,05                              | 5192,8       | 665002,98                | 1366103,68   |
| 17          | 5485,02                              | 5187,68      | 665005,88                | 1366098,52   |
| 18          | 5640,52                              | 5276,72      | 665162,59                | 1366185,45   |
| 19          | 5666,36                              | 5231,59      | 665187,82                | 1366139,98   |
| 20          | 5729,81                              | 5123,3       | 665249,79                | 1366030,83   |
| 21          | 5748,1                               | 5092,08      | 665267,66                | 1365999,36   |
| 22          | 5775,98                              | 4968,34      | 665293,86                | 1365875,25   |
| 23          | 5777,83                              | 4960,16      | 665295,6                 | 1365867,05   |
| 24          | 5749,36                              | 4949,98      | 665266,99                | 1365857,26   |
| 25          | 5718,03                              | 4942,32      | 665235,56                | 1365850,02   |
| 26          | 5564,12                              | 4926,67      | 665081,45                | 1365836,45   |
| 27          | 5534,06                              | 4924,13      | 665051,35                | 1365834,32   |
| 28          | 5493,33                              | 4920,03      | 665010,57                | 1365830,77   |
| 29          | 5483,35                              | 4919,94      | 665000,58                | 1365830,81   |
| 30          | 5272,76                              | 4881,98      | 664789,49                | 1365795,71   |
| 31          | 5198,98                              | 4921,9       | 664716,26                | 1365836,63   |

1.6. Существующие строения, сооружения, зеленые насаждения, подземные коммуникации, дороги, подъезды: уточнить топографической съемкой.

1.7. Краткая характеристика по материалам инженерных изысканий прошлых лет и другим фондовым (архивным) материалам и сведения о наличии архивных материалов инженерных изысканий:

Инженерно-геодезическая изученность:

- топографическая съемка М 1:500 № 8664/553 от 2004 года, исполнитель МУП «АПБ» Главархитектуры г. Уфы;

- топографическая съемка М 1:500 № 19179/1027 от 2006 года, МУП «АПБ» Главархитектуры г. Уфы;

- топографическая съемка М 1:500 № 18136/2395 от 2014 года, МУП «АПБ» г. Уфы;

- топографическая съемка М 1:2000 от 2008 года, УО ФГУП «Уралаэрогеодезия» г. Уфы.

В соответствии с СП 47.13330.2016 (актуализированная редакция СНиП 11-02-96) необходима оценка природных условий территории, сложившихся в

настоящее время, с максимальным использованием материалов изысканий прошлых лет с учетом нормативных сроков давности.

2 Утвержденная градостроительная документация:

| № п/п | Наименование   | Дата утверждения | Заказчик                                   | Исполнитель  |
|-------|--|------------------|--|--|
| 1.    | Проект планировки Лихачевской промзоны с прилегающими к ней территориями в Октябрьском, Калининском и Орджоникидзевском районах ГО г. Уфа РБ | 08.08.2011       | Главархитектура Администрации ГО г. Уфа РБ | АО ПИ «БГП»  |
| 2.    | Генеральный план ГО г. Уфа РБ до 2042 г.   | 23.03.2022       | Главархитектура Администрации ГО г. Уфа РБ | ГАУ «Научно-исследовательский и проектный институт Генерального плана города Москвы» |
| 3.    | Правила землепользования и застройки ГО г. Уфа РБ  | 28.09.2022       | Главархитектура Администрации ГО г. Уфа РБ | ГАУ «Научно-исследовательский и проектный институт Генерального плана города Москвы» |

|    |   |            |  |  |
|----|---|------------|--|--|
| 4. | ПП и ПМ территории линейного объекта проспекта Салавата Юлаева на участке от улицы Баязита Бикбая до улицы Интернациональная в Октябрьском и Орджоникидзевском районах ГО г. Уфа РБ | 13.11.2023 | Управление по строительству, ремонту дорог и искусственных сооружений Администрации ГО г. Уфа РБ | ОАО «Институт Гипростроймост»              |
| 5. | Внесение изменений в Генеральный план ГО г. Уфа РБ до 2042 г.   | 20.12.2023 | Главархитектура Администрации ГО г. Уфа РБ   | Главархитектура Администрации ГО г. Уфа РБ |

### 3 Требования к инженерным изысканиям

3.1. До начала проектных работ заказчик обязан выполнить инженерные изыскания в составе:

3.1.1. Инженерно-геодезические изыскания в границах согласно схеме границ изысканий (приложение № 1 к градостроительному заданию) с учетом окружающих улиц и первой линии застройки, площадью 16,87 га, в масштабе в соответствии с п. 5.2 настоящего задания.

Срок давности инженерно-топографических планов составляет не более двух лет при подтверждении актуальности отображаемой на них информации.

3.2. Состав и объем выполняемых инженерных изысканий, определенных в п. 3.1. настоящего задания устанавливается программой инженерных изысканий в зависимости от вида и назначения объектов капитального строительства, размещение которых планируется данной документацией, а также от сложности топографических, инженерно-геологических, экологических, гидрологических, метеорологических и климатических условий территории.

3.3. При выполнении инженерных изысканий руководствоваться СП 47.13330.2016 «СНиП 11-02-96» «Инженерные изыскания для строительства. Основные положения», СП 438.1325800.2019 «Инженерные изыскания при планировке территорий. Общие требования» (внесли 09.09.19), Постановлением Правительства РФ № 402 от 31.03.2017 г. «Об утверждении правил выполнения инженерных изысканий, необходимых для подготовки

документации по планировке территории» и другими нормативными правовыми актами, нормами и правилами.

3.4. Заказчик или по его поручению изыскательская организация, в течение 5 рабочих дней со дня получения материалов и результатов инженерных изысканий обязаны безвозмездно передать в Главархитектуру г. Уфы копии отчетной документации в виде технического отчета с текстовыми и графическими приложениями в бумажном и электронном видах.

3.5. Результаты изысканий представляются в местной (условно-городской) системе координат, в Балтийской системе высот.

3.6. Планы (схемы) сетей надземных и подземных сооружений с их техническими характеристиками должны быть согласованы с эксплуатирующими организациями.

3.7. В бумажном виде отчетная документация передается в сброшюрованном виде, графические приложения распечатываются в заявленном масштабе.

3.8. Электронные версии изысканий передаются на CD-R (CD-RW) дисках (отдельный диск на каждый вид изысканий). Диски маркируются с указанием идентификационного шифра отчета, наименования объекта, исполнителя, заказчика, даты изготовления электронной версии. Каждый диск представляется в конверте с аналогичной маркировкой печатным способом на лицевой поверхности. Состав и содержание диска должны соответствовать представленной в бумажном виде документации. Наименования папок/файлов должны содержать идентификационный номер, быть информативными (соответствовать содержащейся в них информации), длина каждого имени не должна превышать 25 знаков. Вложенность корневого каталога не более 3 уровней.

3.8.1. Электронные версии текстовых материалов представляются в форматах DOC (DOCX) и PDF. Каждый формат представляется в одном файле: DOC (DOCX) - титульный лист, состав проекта, содержание, текст пояснительной записки; формат PDF - скан-копия заверенного подписями и печатями отчета со всеми приложениями.

3.8.2. Электронные версии графических материалов представляются в форматах PDF и DWG. В формате PDF все чертежи записываются в составе PDF-версии отчета (п. 3.8.1); в формате DWG каждый чертеж записывается в отдельный файл с присвоением файлу наименования, соответствующего содержанию чертежа.

3.8.3. Каждый чертеж оформляется надлежащим образом (рамка, угловой штамп, указатель направления на север, координатная сетка с подписями крестов, условные обозначения и т.п.).

3.8.4. Чертеж, выполненный с разбивкой на листы, представляется с оформлением каждого листа, со схемой совмещения листов, совмещенный вариант чертежа - без оформления.

3.8.5. Представляемый формат DWG должен поддерживаться версией AutoCAD 2004г.

3.8.5.1. Система измерения – метрическая, за единицу принимается один метр на местности, направление осей координат: X – на север, Y – на восток. Фактические координаты объектов на чертеже должны соответствовать заданной системе координат.

3.8.5.2. Наименование слоя не должно превышать 25 знаков, должно отражать его содержимое, не допускаются неинформативные (только цифры, шифры, коды и т.п.) наименования слоев.

3.8.5.3. Однотипные объекты отображаются в соответственно поименованном слое. Не допускается использование нескольких слоев для отображений объектов одного типа и одного слоя для отображения объектов разных типов.

3.8.5.4. В случае невозможности отображения в одном слое отдельными условными знаками однотипных объектов разного вида допускается отображение объектов одного типа в отдельных слоях по видам с присвоением каждому слою наименования, отражающего тип и вид объекта.

3.8.5.5. Не допускается наличие пустых слоев, все имеющиеся в файле слои должны содержать объекты (кроме слоя «0»).

3.8.5.6. Не допускается наличие слоев, не отображаемых в печатном варианте чертежа.

3.8.5.7. Чертеж не должен содержать дубликаты объектов.

3.8.5.8. Площадные объекты отображаются полигонами или замкнутыми полилиниями, линейные – полилиниями, точечные – точками, текстовые характеристики - текстом. Полигоны должны быть замкнуты и охватывать всю площадь отображаемого объекта. Сплайны должны быть преобразованы в полилинии с точностью не ниже 25 и не выше 50. При отображении точечного объекта условным знаком в виде блока в составе последнего должна быть точка, либо объект дополнительно дублируется точкой.

3.8.5.9. Необходимо соблюдение правил топологии (взаимодействия и непрерывности объектов). Конечные точки линий должны быть привязаны и не иметь «висячих» узлов – точек, не присоединенных к другой линии или объекту.

3.8.5.10. Линейные объекты создаются соответствующим условным знаком и должны представлять собой единый объект от узла к узлу, без разрывов. Не допускается отображение линейных объектов, обозначаемых пунктирными линиями, отдельными штрихами или отрезками; линейных объектов, отображаемых двойной линией - двумя отдельными линиями.

3.8.5.11. Текстовые и численные характеристики отображаются в одном слое с характеризуемым объектом.

3.9. Материалы изысканий передаются сопроводительным письмом с указанием наименования объекта, идентификационного шифра и года выполнения представляемого отчета, исполнителя изысканий. При комплексной передаче изысканий в письме приводится список прилагаемой отчетной документации.



## 4 Градостроительный регламент

4.1. Территориальные зоны, указанные в п.1.2 и в приложении № 3 к градостроительному заданию, учитывать в соответствии со ст.16 Правил землепользования и застройки городского округа город Уфа Республики Башкортостан, утвержденных решением Совета ГО г. Уфа РБ № 18/5 от 28.09.2022 г. (далее - Правил землепользования и застройки ГО г. Уфа РБ).

Виды разрешенного использования земельных участков (основной разрешенный, условно разрешенный, вспомогательный) определять в соответствии со ст. 22 Правил землепользования и застройки ГО г. Уфа РБ.

Градостроительные регламенты установлены в отношении видов территориальных зон в соответствии с положениями таблиц 4.1-4.25 и распространяются на все территориальные зоны соответствующего вида. Градостроительные регламенты отдельных видов территориальных зон, действуют в совокупности с общими положениями градостроительных регламентов территориальных зон и подзон территориальных зон, установленных в таблице 3 статьи 20 настоящих Правил.

4.2. Подзоны территориальных зон, указанные в приложении № 4 к градостроительному заданию, учитывать в соответствии с требованиями ст.19 Правил землепользования и застройки ГО г. Уфа РБ.

4.3. Зоны с особыми условиями использования территории, указанные в приложении № 5 к градостроительному заданию, учитывать в соответствии с требованиями ст.21 Правил землепользования и застройки ГО г. Уфа РБ и СанПиН 2.2.1/2.1.1.1200-03 «Санитарно-защитные зоны и санитарная классификация предприятий, сооружений и иных объектов», СанПиН 2.1.3684-21 «Санитарно-эпидемиологические требования к содержанию территорий городских и сельских поселений, к водным объектам, питьевой воде и питьевому водоснабжению, атмосферному воздуху, почвам, жилым помещениям, эксплуатации производственных, общественных помещений, организации и проведению санитарно-противоэпидемических (профилактических) мероприятий».

4.4. При появлении несоответствия сведений о местоположении границ зон с особыми условиями использования территорий, отображенных на карте градостроительного зонирования, сведениям Единого государственного реестра недвижимости в части описания местоположения границ зон с особыми условиями использования территорий, необходимо руководствоваться сведениями Единого государственного реестра недвижимости.

4.5. Размеры земельных участков и параметры объектов капитального строительства устанавливать в соответствии с требованиями главы 9 Правил землепользования и застройки ГО г. Уфа РБ.

## 5 Общие требования к разработке проекта межевания:

5.1. При проектировании руководствоваться требованиями следующих документов (в актуальной редакции):

1. Градостроительный кодекс Российской Федерации;
2. Земельный кодекс Российской Федерации;
3. Лесной кодекс Российской Федерации;
4. Водный кодекс Российской Федерации;
5. Республиканские нормативы градостроительного проектирования, утвержденные приказом Министерства строительства и архитектуры Республики Башкортостан от 16.06.2021 г. № 232;
6. Генеральный план ГО г. Уфа РБ до 2042 года, утвержденный решением Совета ГО г. Уфа РБ от 23.03.2022г. № 12/5;
7. Правила землепользования и застройки городского округа город Уфа Республики Башкортостан, утвержденные решением Совета ГО г.Уфа РБ от 28.09.2022 г. № 18/5;
8. Нормативы градостроительного проектирования городского округа город Уфа Республики Башкортостан, утвержденные решением Совета городского округа город Уфа Республики Башкортостан № 83/7 от 30.06.2021 г.;
9. СП 42.13330.2016 «Градостроительство. Планировка и застройка городских и сельских поселений» актуализированная редакция СНиП 2.07.01.-89;
10. Постановление Госстроя Российской Федерации от 27.02.2003 г. № 27 «Об утверждении инструкции о порядке разработки, согласования, экспертизы и утверждения градостроительной документации» (в части, не противоречащей Градостроительному Кодексу Российской Федерации);
11. Приказ Министерства строительства и жилищно-коммунального хозяйства Российской Федерации от 25.04.2017г. № 738/пр «Об утверждении видов элементов планировочной структуры»;
12. Приказ Министерства строительства и жилищно-коммунального хозяйства Российской Федерации от 01.08.2018г. № 474/пр «Об утверждении свода правил «СП 396.1325800.2018. Улицы и дороги населенных пунктов. Правила градостроительного проектирования»;
13. Постановление Правительства Российской Федерации от 18 апреля 2016 года № 322 «Об утверждении Положения о представлении в федеральный орган исполнительной власти (его территориальные органы), уполномоченный Правительством Российской Федерации на осуществление государственного кадастрового учета, государственной регистрации прав, ведение Единого государственного реестра недвижимости и предоставление сведений, содержащихся в Едином государственном реестре недвижимости, федеральными органами исполнительной власти, органами государственной власти субъектов Российской Федерации и органами местного самоуправления дополнительных сведений, воспроизводимых на публичных кадастровых картах» в актуальной редакции;
14. Постановление Правительства Республики Башкортостан от 28.02.2024г. № 57 «Об особенностях градостроительной деятельности в Республике Башкортостан в 2024 году»;

15. Федеральный закон № 218 от 13.07.2015 г. «О государственной регистрации недвижимости» (в актуальной редакции).

16. Постановление Правительства РФ от 31 декабря 2015 г. N 1532 «Об утверждении Правил предоставления документов, направляемых или предоставляемых в соответствии с частями 1, 3 - 10, 12 - 13 3, 15 - 15 4 статьи 32 Федерального закона № 218 от 13.07.2015 г. «О государственной регистрации недвижимости» в федеральный орган исполнительной власти (его территориальные органы), уполномоченный Правительством Российской Федерации на осуществление государственного кадастрового учета, государственной регистрации прав, ведение Единого государственного реестра недвижимости» (далее - Правила № 1532).

17. Иные нормативно-правовые акты, регламентирующие размещение объектов капитального строительства и межевание земельных участков.

5.2 Проект межевания выполнить на основе актуальной топографической съемки, включающей окружающую застройку (проект межевания – М1:500).

5.3.1. Согласно Генплану, территория проектирования расположена в зоне транспортной инфраструктуры с индексом 405 (существующая): «Территории размещения крупных объектов транспортной инфраструктуры (в том числе отводы железных дорог, аэропорты, аэродромы).»; Общественно-деловой функциональной зоне с индексом 300 (планируемая) - Территории с преобладанием объектов общественного назначения в общей структуре застройки. Крупные территориально обособленные объекты общественного назначения (в т.ч. торгово-развлекательные центры, спортивные комплексы, объекты здравоохранения, культуры и искусства). Зоны частичной трансформации производственных территорий без возможности размещения нового жилищного строительства. Свободные от застройки или частично застроенные территории, в границах которых планируется размещение объектов нежилого, преимущественно общественного назначения.

5.3.2. Генпланом улица Уфимское шоссе и улица Шота Руставели предусмотрены как магистральные улицы районного значения; улица Адмирала Макарова предусмотрена как магистральная улица общегородского значения непрерывного движения.

5.4. При подготовке проекта межевания территории, ограниченной улицами Адмирала Макарова, Шота Руставели, Уфимское шоссе в Октябрьском и Орджоникидзевском районах городского округа город Уфа Республики Башкортостан учесть:

- защитные и охранные зоны объектов культурного наследия;
- санитарно-защитные зоны согласно СанПиН 2.2.1/2.1.1.1200-03 «Санитарно-защитные зоны и санитарная классификация предприятий, сооружений и иных объектов», СанПиН 2.1.3684-21 «Санитарно-эпидемиологические требования к содержанию территорий городских и сельских поселений, к водным объектам, питьевой воде и питьевому водоснабжению, атмосферному воздуху, почвам, жилым помещениям, эксплуатации производственных, общественных помещений, организации и

проведению санитарно-противоэпидемических (профилактических) мероприятий»;

- образованные земельные участки на основании утвержденной схемы расположения земельного участка или земельные участки на кадастровом плане территории, срок действия которых не истек согласно ч. 10 ст. 43 Градостроительного кодекса РФ;

- предоставленные и ранее отведенные земельные участки для размещения объектов в границах территории проектирования.

## 6. Требования к подготовке проекта межевания территории

6.1. Проект планировки территории является основой для подготовки проекта межевания территории, за исключением случаев, предусмотренных частью 5 статьи 41 Градостроительного кодекса РФ.

6.2. Определить местоположение границ образуемых и (или) изменяемых земельных участков в соответствии с градостроительными регламентами и нормами отвода земельных участков для конкретных видов деятельности, иными требованиями к образуемым и (или) изменяемым земельным участкам, установленными федеральными законами и законами субъектов Российской Федерации, техническими регламентами, сводами правил.

6.3. На схеме публичные сервитуты отражаются на основании информации федерального органа исполнительной власти, осуществляющего функции по организации единой системы государственного кадастрового учёта недвижимости, государственной регистрации прав на недвижимое имущество и сделок с ним, после установления их в соответствии с земельным законодательством в установленном порядке.

6.4. На плане границ публичных сервитутов предусмотреть условные обозначения для сервитута.

6.5. Согласно п. 33 Правил № 1532 проект межевания необходимо представить в виде электронных документов (далее- документ) в формате XML с использованием единой системы межведомственного электронного взаимодействия. Документ необходимо подготавливать с использованием XML-схемы `interact_entry_boundaries_v02.xsd`.

## 7. Требования по инженерно-техническому обеспечению

7.1. Выполнить условия и требования в соответствии с действующими законодательством, техническими регламентами и техническими условиями инженерных служб.

7.2. На осваиваемой территории необходимо предусматривать организацию технических коридоров (в границах охранных зон) для размещения разводящих коммуникаций, предназначенных для инженерного обеспечения планируемой застройки. Для существующих инженерных коммуникаций, не подлежащих демонтажу и перекладке, расположенных на земельных участках, сформированных проектом межевания для обслуживания

объектов капитального строительства, необходимо устанавливать границы публичных сервитутов согласно действующему законодательству.

7.3. Размещение инженерных коммуникаций, необходимых для обслуживания объекта капитального строительства, следует предусматривать в границах земельного участка, формируемого для данного объекта.

7.4. Пояснительная записка по инженерно-техническому обеспечению включает:

- сведения о состоянии инженерной инфраструктуры и инженерного обеспечения планируемой территории, о наличии резервных мощностей объектов инженерной инфраструктуры;
- предложения по переустройству инженерных коммуникаций для высвобождения территории под застройку;
- определение направлений трасс и параметров технических зон магистральных инженерных коммуникаций и участков размещения головных сооружений для формирования плана границ объектов инженерной инфраструктуры;
- предложения по участкам разработки проектной документации инженерных коммуникаций;
- характеристику обеспечения системами отвода и очистки хозяйственно-бытовых поверхностных и производственных стоков;
- технико-экономические показатели.

## 8. Состав проекта межевания

8.1. Подготовить проект межевания территории, ограниченной улицами Адмирала Макарова, Шота Руставели, Уфимское шоссе в Октябрьском и Орджоникидзеvском районах городского округа город Уфа Республики Башкортостан в следующем составе:

- материалы по обоснованию проекта межевания территории;
- основная часть проекта межевания территории.

8.2. Материалы по обоснованию проекта межевания территории (ПМС - согласовываемая часть документации) в следующем составе:

1) чертеж границ существующих земельных участков, границ зон с особыми условиями использования территорий, местоположения существующих объектов капитального строительства, М 1:500.

2) чертеж местоположения существующих объектов капитального строительства, границ особо охраняемых природных территорий, границ территорий объектов культурного наследия, М 1:500.

3) чертеж границ лесничеств, участков лесничеств, лесных кварталов, лесотаксационных выделов или частей лесотаксационных выделов (при необходимости), М 1:500.

8.3. Основная часть проекта межевания территории – ПМУ (утверждаемая часть документации), состоящая из текстовой части и чертежей межевания территории.

### 8.3.1 Текстовая часть (пояснительная записка) содержит:

- 1) перечень и сведения о площади образуемых земельных участков, возможных способов образования, с указанием вида разрешенного использования в соответствии с проектом планировки территории;
- 2) перечень и сведения о площади образуемых земельных участков, которые будут отнесены к территориям общего пользования или имуществу общего пользования, в том числе в отношении которых предполагаются резервирование и (или) изъятие для государственных или муниципальных нужд;
- 3) сведения о границах территории проекта межевания, содержащие перечень координат характерных точек этих границ в системе координат, используемой для ведения Единого государственного реестра недвижимости;
- 4) целевое назначение лесов, вид (виды) разрешенного использования лесного участка, количественные и качественные характеристики лесного участка, сведения о нахождении лесного участка в границах особо защитных участков лесов (в случае, если подготовка проекта межевания территории осуществляется в целях определения местоположения границ образуемых и (или) изменяемых лесных участков);
- 5) итоговые технико-экономические показатели;
- 6) иные сведения по обоснованию межевания территории.

### 8.3.2. Графическая часть проекта межевания территории в следующем составе:

- 1) разбивочный план межевания территорий, М 1:500, на котором отображаются:
  - границы планируемых и существующих элементов планировочной структуры;
  - красные линии, утвержденные в составе проекта планировки территории, или красные линии, утверждаемые, изменяемые проектом межевания территории;
  - линии отступа от красных линий в целях определения мест допустимого размещения зданий, строений, сооружений;
  - границы образуемых и (или) изменяемых земельных участков, условные номера образуемых земельных участков, в том числе в отношении которых предполагаются их резервирование и (или) изъятие для государственных или муниципальных нужд;
  - объекты капитального строительства (сохраняемые и планируемые), проезды.
- 2) план границ земельных участков с оценкой перераспределения и изъятия, М 1:500, на котором отображаются:
  - красные линии, установленные в составе проекта планировки территории;
  - кадастровый план территории;

- границы земельных участков и частей земельных участков, в отношении которых предполагается их резервирование и (или) изъятие для государственных или муниципальных нужд;

- границ земельных участков и частей земельных участков, в отношении которых предполагается перераспределение.

3) план границ публичных сервитутов, М 1:500.

## 9 Согласование документации по планировке территории:

9.1. Документацию по планировке территории согласовать в установленном порядке в соответствии с требованием действующего законодательства.

9.2 Перечень инстанций, обязательных для согласования документации по планировке территорий:

– Администрация Октябрьского района городского округа город Уфа Республики Башкортостан, г. Уфа, ул. Комсомольская, д. 142/1, тел. 237-40-00;

– Администрация Орджоникидзевского района городского округа город Уфа Республики Башкортостан, г. Уфа, ул. Мира, д.6, тел. 242-02-72;

– Управление гражданской защиты Администрации ГО город Уфа РБ, тел. 277-01-87;

– Управление по обеспечению жизнедеятельности города Администрации ГО город Уфа РБ, пр. Октября, 120/1, тел. 279-05-87;

– МКУ «Центр общественной безопасности г. Уфы» г. Уфа, ул. Мира, д. 12, тел. 246-37-75;

– Управление транспорта и связи Администрации городского округа город Уфа Республики Башкортостан, ул. И. Якутова, 3/5, тел. 272-43-71;

– Управление по строительству, ремонту дорог и искусственных сооружений Администрации ГО город Уфа РБ, бульвар Ибрагимова, 84, тел.273-33-00;

– Управление коммунального хозяйства и благоустройства Администрации городского округа город Уфа Республики Башкортостан, б. Ибрагимова, д. 84, тел. 273-39-94, 273-27-31;

– Управление земельных и имущественных отношений Администрации городского округа город Уфа Республики Башкортостан, пр. Октября, 56/3, тел. 279-04-54;

– Управление координации строительной деятельности Администрации городского округа город Уфа Республики Башкортостан, г. Уфа, проспект Октября, 122/4, тел. 279-06-80;

– Управление комплексного развития территорий Администрации городского округа город Уфа Республики Башкортостан, г. Уфа, проспект Октября, 120/1, тел. 279-05-81;

– Министерство земельных и имущественных отношений Республики Башкортостан, г. Уфа, ул. Цюрупы, 13, тел. 272-95-53 (для сведения);

9.3.Перечень инстанций, для рассмотрения и предложений к документации по планировке территорий:

- ПО УГЭС ООО «Башкирэнерго», ул. Трамвайная, 1, тел. 269-05-59;
- ГУП РБ «Уфаводоканал» (Государственное унитарное предприятие «Уфаводоканал» РБ), ул. Российская, д. 157/2, тел. 284-13-21, факс 284-15-50;
- Филиал ПАО «Газпром газораспределение Уфа» в г.Уфе, ул. Пархоменко, д. 157, тел. 223-53-49, 223-53-83;
- МУП «УИС» г. Уфы. Г. Уфа, ул. Степана Злобина, д. 31/4, тел. 246-26-96;
- МУЭСП «Уфагорсвет» (Муниципальное унитарное электросетевое предприятие «Уфагорсвет»), ул. Ростовская, д. 15/1, тел. 232-17-33;
- МУП СУРСИС (МУП «Специализированное управление по ремонту и содержанию искусственных сооружений» городского округа город Уфа Республики Башкортостан), ул. Демская, д. 2, тел. 272-13-11;
- ТЦ ТЭТ № 2 Самарский филиал ПАО «Ростелеком», ул. Рихарда Зорге, д. 73, тел. 272-59-07;
- ПАО «Башинформсвязь», ул. Ленина, д. 30, тел. 272-67-20;
- АО «Уфанет», пр. Октября, 4/3, тел. 290-04-05;
- ОСП Уфимский почтамт УФПС РБ – филиал ФГУП «Почта России» (Управление федеральной почтовой связи Республики Башкортостан – филиал Федерального государственного унитарного предприятия «Почта России»), ул. Ленина, д. 28, тел. 273-27-28, 250-00-74, факс 251-16-51.

## 10 Материалы для рассмотрения Главархитектурой Администрации ГО г.Уфа РБ

10.1. Представить на рассмотрение в Главархитектуру Администрации ГО г. Уфа РБ разработанный в соответствии с действующим законодательством и согласованный в установленном порядке проект межевания территории, ограниченной улицами Адмирала Макарова, Шота Руставели, Уфимское шоссе в Октябрьском и Орджоникидзевском районах городского округа город Уфа Республики Башкортостан в течение одного года со дня подготовки настоящего градостроительного задания.

Для рассмотрения исполнителем предоставляется электронная версия документации по планировке территории, выполненная в соответствии с требованиями разделов 5-7 градостроительного задания в составе, предусмотренном разделом 8 градостроительного задания, с приложением электронных копий согласований с организациям, указанными в п. 9.2 градостроительного задания.

10.2.Текстовые материалы документации по планировке территории представляются в формате doc. (docx.) и pdf. Титульный лист, текст и табличные данные должны быть в одном файле.

10.3. Формат графических растровых материалов – jpg.



10.3.1. Каждый чертеж, предусмотренный п.п. 9.2.2, 9.3.2, 9.4, 9.5.2, надлежащим образом оформить (рамка, угловой штамп, указатель направления на север);

10.3.2. Чертеж, выполненный с разбивкой на листы, представить с оформлением каждого листа, согласно п. 11.3.1 градостроительного задания, совмещенный вариант чертежа - без оформления;

10.3.3. Каждый чертеж (лист чертежа) представить отдельным файлом, с указанием наименования, соответствующего содержанию.

10.4. Графические материалы в векторном формате представить в трех файлах, соответственно содержащих информацию, относящуюся к проекту планировки, проекту межевания, инженерной инфраструктуре.

10.4.1. Формат графических векторных материалов – dxf в версии не выше AutoCAD 2004г.;

10.4.2. Система координат – местная (городская) система координат;

10.4.3. Система измерения – метрическая, за единицу принимается один метр на местности, направление осей координат: X – на север, Y – на восток;

10.4.4. Все имеющиеся в файле слои должны содержать объекты (кроме слоя «0»), наименования слоев должны соответствовать названиям отображаемых объектов;

10.4.5. Из чертежей векторного формата исключить топографическую основу;

10.4.6. Не допускается использование нескольких слоев для отображений объектов одного типа;

10.4.7. Не допускается наличие вспомогательных и оформительских (рамка и пр.), а также пустых слоев.

10.5. После рассмотрения документации по планировке территории Главархитектура Администрации ГО г. Уфа РБ направляет заказчику (при наличии) перечень замечаний. Исправленную электронную версию документации по планировке территории необходимо повторно представить в Главархитектуру Администрации ГО г. Уфа РБ и зафиксировать снятие замечаний у специалистов, указанных с письме с замечаниями по проекту.

## 11 Демонстрационные материалы для Градостроительного совета

11.1. Согласованная документация по планировке территории предоставляется заказчиком для рассмотрения на Градостроительном совете городского округа город Уфа Республики Башкортостан.

11.2. Демонстрационные материалы для Градостроительного совета представить в электронном виде в соответствии с положением «О Градостроительном совете городского округа город Уфа Республики Башкортостан», утвержденным постановлением Администрации городского округа город Уфа Республики Башкортостан от 22.04.2020 г. № 509 (в актуальной редакции).

## 12. Общественные обсуждения

12.1. Организация и проведение общественных обсуждений по проекту межевания территории осуществляется в соответствии со ст. 5.1. Градостроительного кодекса РФ и Положением об организации и проведении общественных обсуждений в сфере градостроительной деятельности на территории городского округа город Уфа Республики Башкортостан, утвержденным решением Совета городского округа город Уфа Республики Башкортостан от 27 июня 2018 года № 28/5 (в актуальной редакции), с учетом Постановления Правительства Республики Башкортостан от 28.02.2024 года № 57 «Об особенностях градостроительной деятельности в Республике Башкортостан в 2024 году».

12.2. В случае проведения общественных обсуждений в установленном законом порядке заказчику необходимо представить заблаговременно подготовленные необходимые материалы для проведения общественных обсуждений по проекту межевания территории, в день, следующий за днем принятия решения о проведении общественных обсуждений, принять участие и обеспечить присутствие проектной организации на общественных обсуждениях.

## 13. Материалы для подготовки проекта постановления об утверждении документации по планировке территории

13.1. Материалы для подготовки проекта постановления об утверждении проекта межевания территории представляются в Главархитектуру Администрации ГО г. Уфа РБ одновременно с материалами для размещения в ИСОГД и хранения в архиве в течение 10 календарных дней со дня принятия положительного решения рассмотрению проекта межевания.

13.2. Для подготовки проекта постановления об утверждении проекта межевания территории представить следующие текстовые материалы и чертежи в цветном отображении в формате jpg без топографической подосновы:

1) Чертеж межевания территории с отображением границ планируемых и существующих элементов планировочной структуры, утверждаемых красных линий в составе проекта планировки, линий отступа от красных линий в целях определения мест допустимого размещения зданий, строений, сооружений, границ образуемых и (или) изменяемых земельных участков, условных номеров образуемых земельных участков;

2) Чертеж межевания территории с отображением границ образуемых и (или) изменяемых земельных участков, условных номеров образуемых земельных участков, в отношении которых предполагаются их резервирование и (или) изъятие для государственных или муниципальных нужд;

3) Чертеж межевания территории с отображением границ публичных сервитутов;

4) Текстовая часть проекта межевания (в табличной форме), включающая в себя:

- перечень и сведения о площади образуемых земельных участков, в том числе возможные способы их образования, видах разрешенного использования образуемых земельных участков в соответствии с проектом планировки территории;

- перечень и сведения о площади образуемых земельных участков, которые будут отнесены к территориям общего пользования или имуществу общего пользования, в том числе в отношении которых предполагаются резервирование и (или) изъятие для государственных или муниципальных нужд;

- сведения о границах территории, в отношении которой разработан проект межевания, содержащие перечень координат характерных точек этих границ в системе координат, используемой для ведения Единого государственного реестра недвижимости.

13.3. Чертежи представляются без масштаба, шрифт текста не менее 12 (Arial), 14 (Times New Roman) с отображением наименований улиц, условных обозначений, для формата листа А4. Перечень условных обозначений должен соответствовать наименованию чертежей.

#### 14 Материалы для размещения в ИСОГД и хранения в архиве Главархитектуры Администрации ГО г. Уфа РБ

14.1. Материалы для размещения в ИСОГД и хранения в архиве представляются Заказчиком в Главархитектуру Администрации ГО г. Уфа РБ одновременно с материалами для подготовки графической части к проекту постановления об утверждении документации по планировке территории в течение 10 календарных дней со дня снятия замечаний и получения положительного заключения по проекту.

14.2. Документация по планировке территории передается в Главархитектуру Администрации ГО г. Уфа РБ в цветном отображении в полном объеме в составе, предусмотренном разделом 9 градостроительного задания, на бумажном и электронном носителях с учетом внесения соответствующих изменений по результатам общественных обсуждений (в случае их проведения).

14.3. Сброшпорованный экземпляр документации по планировке территории на бумажном носителе предоставляется в папках соответствующего размера.

14.4. Электронная версия документации по планировке территории, выполненная в соответствии с требованиями п.п. 11.2-11.4.7 градостроительного задания, предоставляется на электронном носителе типа CD или DVD, соответствующим образом подписанном.

## 15 Особые требования

15.1. В случае реорганизации или изменения реквизитов Заказчика в недельный срок представить письменную информацию в Главархитектуру Администрации ГО г. Уфа РБ.

15.2. После заключения договора на проектные работы представить в Главархитектуру Администрации ГО г. Уфа РБ реквизиты проектной организации.

15.3. После утверждения проекта межевания выполнить работу по постановке на кадастровый учет земельных участков в установленном порядке.

Приложение № 1  
к градостроительному заданию

Схема размещения объекта и границ инженерных изысканий



**УСЛОВНЫЕ ОБОЗНАЧЕНИЯ**

- Место расположения объекта в городе
- ▭ Красные линии
- ▨ Территория проекта межевания в границах красных линий
- ▨ Территория инженерных изысканий






Приложение № 2  
к градостроительному заданию

Схема функционального зонирования

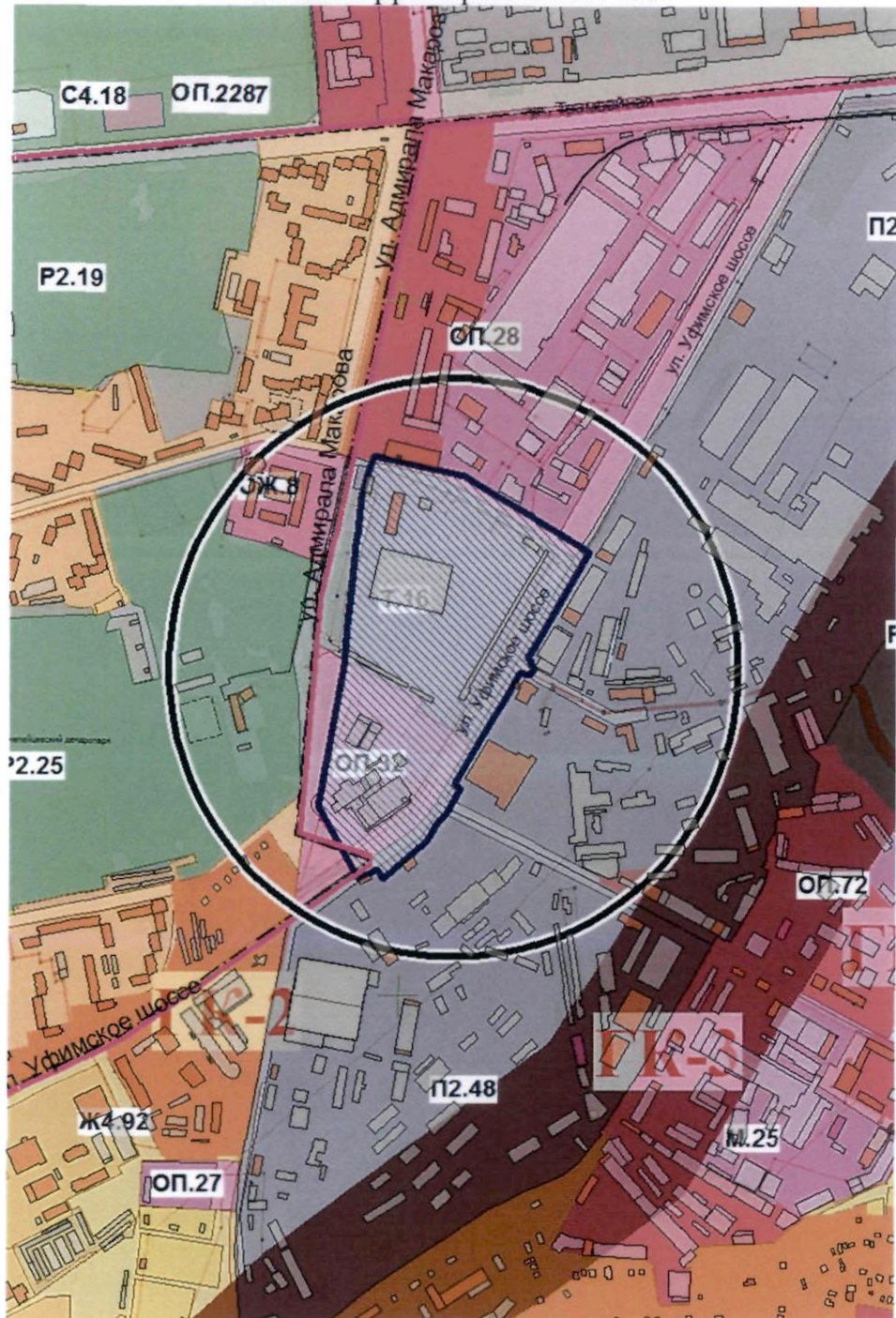


**УСЛОВНЫЕ ОБОЗНАЧЕНИЯ**

-  Территория проекта межевания в границах красных линий
-  Общественно-деловая зона (300)
-  Зона транспортной инфраструктуры (405)

Приложение № 3  
к градостроительному заданию

Схема территориальных зон



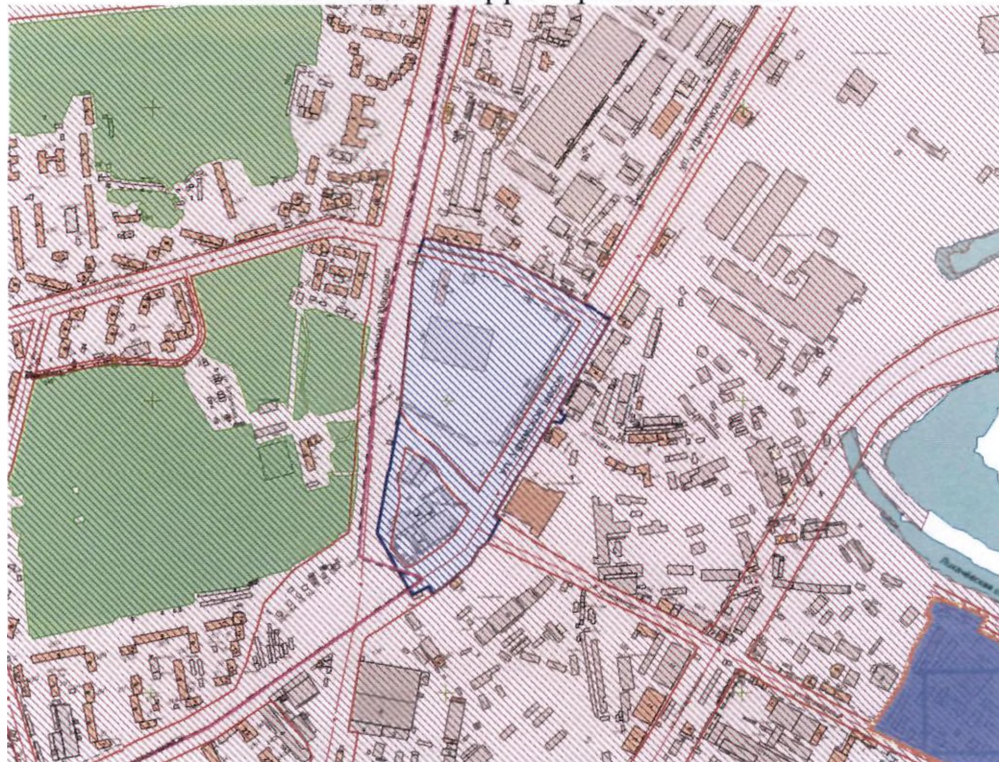
**УСЛОВНЫЕ ОБОЗНАЧЕНИЯ**

- Место расположения объекта в городе
- Производственные зоны, зоны инженерной и транспортной инфраструктур
- Общественно-деловые зоны
- Территория проекта межевания в границах красных линий





Приложение № 4  
к градостроительному заданию

Схема подзон территориальных зон



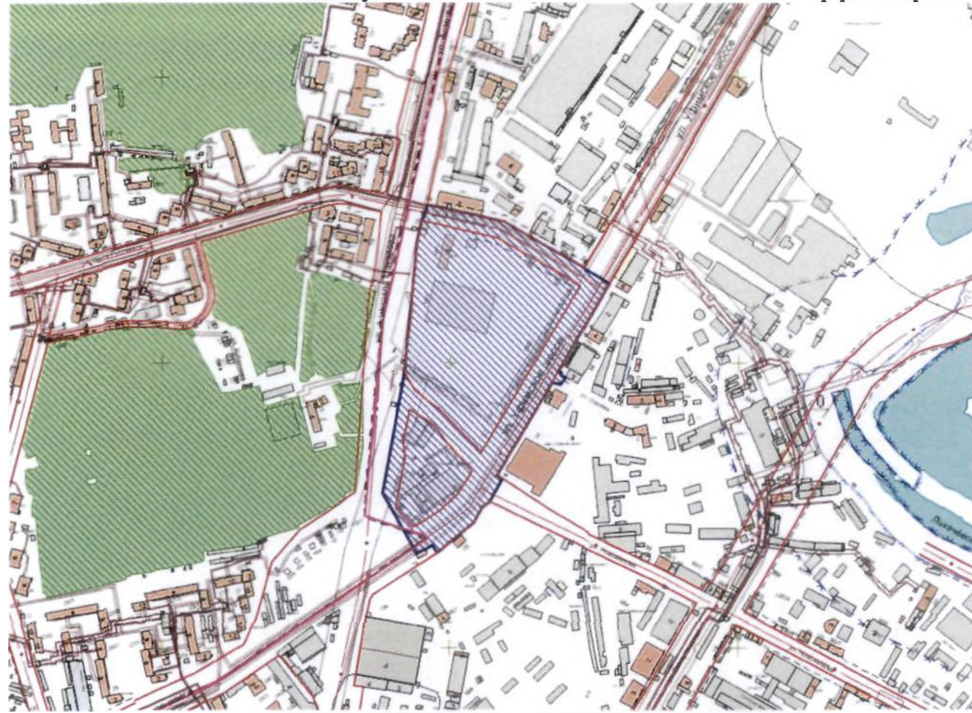
**УСЛОВНЫЕ ОБОЗНАЧЕНИЯ**

-  Территория проекта межевания в границах красных линий
-  Подзона 1.1



Приложение № 5  
к градостроительному заданию

Схема зон с особыми условиями использования территории



**УСЛОВНЫЕ ОБОЗНАЧЕНИЯ**



Территория проекта межевания в границах красных линий