



КАРАР

«26» февраль 2025й. № 264

ПОСТАНОВЛЕНИЕ

«26» февраля 2025г.

Об установлении публичного сервитута на земельные участки, находящиеся на территории городского округа город Уфа Республики Башкортостан

Рассмотрев обращение Общества с ограниченной ответственностью «Газпром трансгаз Уфа» (вх. № 01-02-15981/11 от 28.11.2024г.), в соответствии с п. 1 ст. 39.37, п. 4 ст. 39.38, ст. 39.46 Земельного кодекса Российской Федерации, Федеральным законом от 04.08.2023 N 430-ФЗ «О внесении изменений в Земельный кодекс Российской Федерации и отдельные законодательные акты Российской Федерации»,

ПОСТАНОВЛЯЮ:

1. Утвердить границы публичного сервитута в соответствии со схемой.
2. Установить публичный сервитут для эксплуатации линейного объекта «Кабельная линия КЛ—6кВ от ПС «Кубанская» яч.11 до РП-608 (ИТЦ)», в соответствии со схемой, площадью 5248 кв. м.
3. Границы публичного сервитута пересекают земельные участки с кадастровыми номерами 02:55:020631:2221, 02:55:020631:14, 02:55:020631:5770, 02:55:020631:5751, 02:55:020631:2228, 02:55:020630:365, 02:55:020631:1796, 02:55:020631:5761, 02:55:020631:1795, 02:55:020630:916, 02:55:020630:763, 02:55:020630:14, 02:55:020630:23, 02:55:000000:45118, 02:55:000000:46659, 02:55:020631:5751, 02:55:020630:31 (единое землепользование 02:55:000000:97), 02:55:020630:364.
4. Установить публичный сервитут сроком на 49 лет.
5. Обществу с ограниченной ответственностью «Газпром трансгаз Уфа» направить правообладателям земельных участков, которые пересекают границы публичного сервитута:
  - 5.1. проект соглашения об установлении публичного сервитута в двух экземплярах;

5.2. сведения об утвержденных границах публичного сервитута или выписку из сведений об утвержденных границах публичного сервитута применительно к земельному участку правообладателя, с которым заключается соглашение;

5.3. отчет об оценке, проведенной в соответствии с законодательством Российской Федерации об оценочной деятельности в целях определения размера платы за публичный сервитут.

6. Обществу с ограниченной ответственностью «Газпром трансгаз Уфа»:

6.1. обратиться в Министерство земельных и имущественных отношений Республики Башкортостан для определения порядка расчета и внесения платы за публичный сервитут в отношении земель и земельных участков, государственная собственность на которые не разграничена, Администрацию городского округа город Уфа Республики Башкортостан в отношении земельных участков, находящихся в муниципальной собственности;

6.2. привести земельный участок в состояние, пригодное для его использования, в сроки и порядке, предусмотренном пунктом 8 статьи 39.50 Земельного кодекса Российской Федерации.

7. Управлению земельных и имущественных отношений Администрации городского округа город Уфа Республики Башкортостан в срок не более чем пять рабочих дней со дня принятия настоящего постановления, направить в филиал ППК «Роскадастр» по Республике Башкортостан настоящее постановление с приложением схемы расположения земельного участка, в том числе с использованием единой системы межведомственного электронного взаимодействия и подключаемых к ней региональных систем межведомственного электронного взаимодействия.

8. Управлению по взаимодействию со СМИ - пресс-службе Администрации городского округа город Уфа Республики Башкортостан направить в течение десяти дней с момента подписания настоящего постановления в газету «Вечерняя Уфа» для опубликования в полном объеме.

9. Разместить настоящее постановление на официальном сайте Администрации городского округа город Уфа Республики Башкортостан в информационно-телекоммуникационной сети Интернет.

10. Контроль за исполнением настоящего постановления возложить на заместителя главы Администрации городского округа город Уфа Республики Башкортостан Чебакова Е.А.

Глава Администрации  
городского округа город Уфа  
Республики Башкортостан









Р.Р. Мавлиев

Схема  
к постановлению Администрации  
городского округа город Уфа  
Республики Башкортостан  
№ 264 от « 26 » 02. 2025г.



Масштаб 1:2 500

Используемые условные знаки и обозначения:

- |   |  |
|---|--|
|  | - граница публичного сервитута                                 |
|  | - поворотная точка границы публичного сервитута                |
|  | - граница и номер кадастрового квартала                        |
|  | - кадастровый номер земельного участка согласно сведениям ЕГРН |
|  | - ось воздушной линии  |
|  | - граница населенного пункта                                   |

№ точки	Координаты публичного сервитута для эксплуатации линейного объекта «Кабельная линия КЛ—6кВ от ПС «Кубанская» яч. 11 до РП-608 (ИТЦ)»	
	X	Y
1	2	3
н1	663532,84	1365403,5
н2	663534,6	1365395,64
н3	663540,15	1365381,65
н4	663549,07	1365362,16
н5	663559,71	1365332,62
н6	663565,93	1365315,34
н7	663570,54	1365302,56
н8	663570,13	1365301,23
н9	663570,05	1365300,5
н10	663570,36	1365299,55
н11	663571,1	1365298,87
н12	663572,08	1365298,64
н13	663595,14	1365299,05
н14	663608,54	1365298,67
н16	663613,82	1365287,26
н17	663614,63	1365286,68
н18	663620,73	1365284,3
н19	663621,5	1365284,16
н20	663637,27	1365284,44
н21	663640,	1365284,47
н22	663653,37	1365286,8
н23	663654,52	1365287,45
н24	663658,6	1365292,07
н25	663664,66	1365291,79
н26	663665,92	1365291,7
н27	663666,78	1365291,83
н28	663667,59	1365292,41
н29	663672,33	1365298,05
н30	663680,85	1365308,97
н31	663692,3	1365323,63
н32	663703,97	1365335,39
н33	663715,88	1365346,88
н35	663733,08	1365365,24
н36	663742,31	1365374,97
н37	663742,82	1365375,94
н38	663742,77	1365376,94
н39	663742,25	1365377,79
н40	663738,69	1365381,21
н41	663728,94	1365393,47
н42	663722,58	1365402,04
н44	663718,78	1365404,47
н45	663723,79	1365413,46
н46	663730,4	1365419,72
н47	663740,33	1365430,21
н48	663759,37	1365450,53
н49	663773,72	1365464,29

№ точки	Координаты публичного сервитута для эксплуатации линейного объекта «Кабельная линия КЛ—6кВ от ПС «Кубанская» яч. 11 до РП-608 (ИТЦ)»	
	X	Y
1	2	3
н51	663783,5	1365476,1
н52	663790,9	1365483,54
н53	663799,4	1365482,27
н55	663809,66	1365479,91
н56	663818,7	1365478,6
н58	663826,39	1365476,59
н59	663839,24	1365476,76
н60	663840,23	1365477,04
н61	663840,94	1365477,75
н62	663843,35	1365481,91
н63	663846,7	1365489,98
н64	663852,57	1365495,96
н67	663862,96	1365509,43
н68	663864,6	1365520,63
н69	663865,61	1365528,7
н70	663869,61	1365536,67
н71	663873,25	1365539,65
н72	663877,48	1365541,59
н73	663892,31	1365543,76
н74	663892,92	1365543,95
н75	663893,67	1365544,61
н76	663894,01	1365545,55
н77	663895,89	1365565,73
н78	663895,9	1365566,01
н79	663895,48	1365575,03
н80	663896,24	1365581,11
н81	663896,65	1365593,23
н82	663897,26	1365606,56
н83	663897,84	1365617,74
н84	663898,23	1365633,44
н85	663900,4	1365643,76
н86	663904,67	1365649,54
н87	663908,55	1365655,22
н88	663916,88	1365658,44
н89	663930,79	1365657,93
н90	663937,13	1365657,84
н91	663938,35	1365658,23
н92	663946,76	1365664,45
н93	663953,32	1365664,6
н94	663964,11	1365663,54
н95	663976,52	1365662,86
н96	663987,68	1365663,09
н97	664001,13	1365663,09
н98	664010,71	1365663,9
н99	664011,28	1365663,53
н100	664012,47	1365650,91

№ точки	Координаты публичного сервитута для эксплуатации линейного объекта «Кабельная линия КЛ—6кВ от ПС «Кубанская» яч. 11 до РП-608 (ИТЦ)»	
	X	Y
1	2	3
н101	664011,87	1365631,31
н102	664009,47	1365624,76
н103	664009,45	1365623,41
н104	664009,98	1365621,85
н105	664010,58	1365620,97
н106	664011,48	1365620,53
н107	664013,07	1365620,21
н108	664014,37	1365620,39
н109	664016,06	1365621,26
н110	664021,33	1365622,98
н111	664027,31	1365624,55
н112	664033,46	1365625,38
н113	664043,74	1365627,97
н114	664047,12	1365628,8
н115	664050,65	1365630,73
н116	664061,24	1365633,66
н117	664072,73	1365638,05
н118	664083,7	1365642,87
н119	664088,6	1365645,01
н120	664093,06	1365645,52
н121	664102,44	1365646,41
н122	664103,35	1365646,27
н123	664104,25	1365646,33
н124	664105,11	1365646,85
н125	664106,16	1365647,94
н126	664109,91	1365648,4
н127	664118,73	1365649,63
н128	664128,84	1365650,42
н129	664136,32	1365650,98
н130	664144,1	1365650,66
н131	664149,85	1365650,65
н132	664154,08	1365649,94
н133	664161,8	1365649,7
н134	664172,09	1365651,99
н135	664185,54	1365654,61
н136	664205,57	1365655,93
н137	664211,07	1365655,47
н138	664221,63	1365654,47
н139	664236,24	1365655
н140	664246,16	1365655,59
н141	664256,99	1365656,34
н142	664264,78	1365656,81
н143	664268,5	1365656,65
н144	664268,55	1365656,14
н145	664268,79	1365648,09
н146	664268,82	1365639,2



№ точки	Координаты публичного сервитута для эксплуатации линейного объекта «Кабельная линия КЛ—6кВ от ПС «Кубанская» яч. 11 до РП-608 (ИТЦ)»	
	X	Y
1	2	3
н147	664268,82	1365629,88
н148	664268,55	1365626,26
н149	664267,85	1365617,87
н150	664267,49	1365581,34
н151	664267,35	1365568,91
н152	664268,45	1365562,77
н153	664268,52	1365558,41
н154	664266,03	1365557,64
н155	664263,87	1365557,41
н156	664260,97	1365557,09
н157	664237,17	1365555,97
н158	664236,03	1365555,55
н159	664235,42	1365554,75
н160	664235,27	1365553,77
н161	664235,62	1365552,83
н162	664236,38	1365552,18
н163	664237,35	1365551,97
н164	664261,21	1365553,1
н165	664264,29	1365553,43
н166	664266,65	1365553,68
н167	664271,13	1365555,03
н168	664272,3	1365556
н169	664272,54	1365556,97
н170	664272,42	1365563,31
н171	664271,32	1365569,42
н172	664271,49	1365581,29
н173	664271,85	1365617,76
н174	664272,53	1365625,95
н175	664272,82	1365629,8
н176	664272,82	1365639,2
н177	664272,79	1365648,18
н178	664272,55	1365656,34
н179	664272,46	1365657,24
н180	664271,75	1365659,55
н181	664271,02	1365660,23
н182	664269,46	1365660,81
н183	664264,6	1365660,81
н184	664256,72	1365660,34
н185	664245,89	1365659,59
н186	664236,02	1365659
н187	664221,62	1365658,47
н188	664211,42	1365659,45
н189	664205,46	1365659,94
н190	664184,91	1365658,56
н191	664171,23	1365655,9
н192	664161,66	1365653,71

№ точки	Координаты публичного сервитута для эксплуатации линейного объекта «Кабельная линия КЛ—6кВ от ПС «Кубанская» яч. 11 до РП-608 (ИТЦ)»	
	X	Y
1	2	3
н193	664154,61	1365653,91
н194	664150,35	1365654,62
н195	664144,14	1365654,66
н196	664136,37	1365654,98
н197	664128,54	1365654,4
н198	664118,23	1365653,6
н199	664109,37	1365652,36
н200	664104,98	1365651,83
н201	664103,78	1365651,23
н202	664102,83	1365650,4
н203	664102,32	1365650,42
н204	664092,62	1365649,5
н205	664087,84	1365648,95
н206	664087,27	1365648,79
н207	664082,1	1365646,53
н208	664071,17	1365641,73
н209	664060,08	1365637,49
н210	664049,35	1365634,52
н211	664045,89	1365632,62
н212	664042,77	1365631,85
н213	664032,81	1365629,33
н214	664026,41	1365628,45
н215	664020,14	1365626,8
н216	664013,66	1365624,52
н217	664015,72	1365630,2
н218	664016,46	1365651,16
н219	664015,17	1365664,87
н221	664014,27	1365666,36
н222	664012,31	1365667,63
н223	664011,05	1365667,94
н224	664000,88	1365667,08
н225	663987,62	1365667,09
н226	663976,51	1365666,86
н227	663964,37	1365667,53
н228	663953,36	1365668,6
н229	663946,04	1365668,44
н230	663944,89	1365668,05
н231	663936,51	1365661,85
н232	663930,87	1365661,93
н233	663916,61	1365662,45
н234	663915,82	1365662,32
н235	663906,53	1365658,73
н236	663905,6	1365657,99
н237	663901,39	1365651,83
н238	663896,92	1365645,79
н239	663896,57	1365645,01



№ точки	Координаты публичного сервитута для эксплуатации линейного объекта «Кабельная линия КЛ—6кВ от ПС «Кубанская» яч. 11 до РП-608 (ИТЦ)»	
	X	Y
1	2	3
н240	663894,28	1365634,08
н241	663893,84	1365617,87
н242	663893,26	1365606,75
н243	663892,65	1365593,38
н244	663892,24	1365581,34
н246	663891,47	1365575,02
н247	663891,9	1365565,97
н248	663890,17	1365547,49
н249	663876,62	1365545,51
н251	663871,35	1365543,18
н253	663866,74	1365539,5
н254	663866,22	1365538,85
н255	663861,88	1365530,19
н257	663860,64	1365521,15
н258	663859,08	1365510,54
н259	663849,64	1365498,69
н261	663843,15	1365491,88
н262	663839,7	1365483,57
н263	663838,05	1365480,74
н264	663826,61	1365480,59
н266	663819,4	1365482,54
н267	663810,32	1365483,86
н269	663800,07	1365486,22
н270	663790,49	1365487,65
н271	663789,63	1365487,59
н272	663788,77	1365487,08
н274	663780,48	1365478,71
н275	663770,87	1365467,09
н277	663756,49	1365453,31
н278	663737,42	1365432,95
н279	663727,54	1365422,51
н281	663720,44	1365415,67
н282	663714,34	1365404,71
н283	663714,09	1365403,69
н284	663714,37	1365402,73
н285	663715,07	1365402,02
н286	663719,6	1365399,33
н287	663725,79	1365391
н288	663735,65	1365378,61
н289	663738,04	1365376,29
н290	663730,16	1365367,98
н291	663713,06	1365349,72
н292	663701,18	1365338,25
н293	663701,15	1365338,22
н295	663689,22	1365326,18
н296	663677,69	1365311,43

№ точки	Координаты публичного сервитута для эксплуатации линейного объекта «Кабельная линия КЛ—6кВ от ПС «Кубанская» яч. 11 до РП-608 (ИТЦ)»	
	X	Y
1	2	3
н297	663669,2	1365300,54
н299	663664,87	1365295,79
н301	663657,06	1365295,99
н302	663656,23	1365295,43
н303	663651,98	1365290,62
н304	663639,79	1365288,47
н305	663637,22	1365288,44
н306	663637,2	1365288,44
н307	663621,82	1365288,17
н308	663616,84	1365290,11
н309	663611,66	1365301,46
н310	663610,86	1365302,35
н311	663609,9	1365302,63
н312	663595,11	1365303,05
н313	663574,55	1365302,68
н314	663574,53	1365303,29
н315	663569,69	1365316,7
н316	663563,47	1365333,98
н317	663552,8	1365363,6
н319	663543,81	1365383,27
н320	663538,38	1365396,97
н321	663537,06	1365402,92
н322	663538,01	1365403,47
н323	663541,45	1365404,05
н324	663563,85	1365405,1
н325	663564,99	1365405,52
н326	663565,6	1365406,31
н327	663565,75	1365407,3
н328	663565,4	1365408,24
н329	663564,64	1365408,89
н330	663563,67	1365409,1
н331	663541,15	1365408,04
н332	663537,	1365407,35
н333	663536,34	1365407,12
н334	663533,8	1365405,67
н335	663533,39	1365405,35
н336	663532,87	1365404,5
н1	663532,84	1365403,5

S=5248 кв.м.