



КАРАР

«05» декабрь 2024й.

№ 2057

ПОСТАНОВЛЕНИЕ

«05» декабря 2024г.

Об установлении публичного сервитута на земельные участки, находящиеся на территории городского округа город Уфа Республики Башкортостан

Рассмотрев ходатайства Публичного акционерного общества «Газпром газораспределение Уфа» (вх. № 01-02-12992/11 от 26.09.2024 г.), в соответствии с п. 1 ст. 39.37, п. 4 ст. 39.38, ст. 39.46 Земельного кодекса Российской Федерации,

ПОСТАНОВЛЯЮ:

1. Утвердить границы публичного сервитута в соответствии с приложениями.
2. Установить публичный сервитут для строительства и эксплуатации линейного объекта системы газоснабжения «Наружный газопровод до границы земельного участка по адресу: Российская Федерация, Республика Башкортостан, г. Уфа, с. Нагаево, ул. Мстислава Кулаева, д. 17а», в соответствии с приложением № 1, площадью 65 кв. м.
3. Установить публичный сервитут для строительства и эксплуатации линейного объекта системы газоснабжения «Наружный газопровод до границы земельного участка по адресу: Российская Федерация, Республика Башкортостан, г. Уфа, с. Нагаево, пер. Морозный д. 6», в соответствии с приложением № 2, площадью 11 кв. м.
4. Установить публичный сервитут для строительства и эксплуатации линейного объекта системы газоснабжения «Наружный газопровод до границы земельного участка по адресу: Российская Федерация, Республика Башкортостан, г. Уфа, с. Нагаево, пер. Интересный, дом. 5б», в соответствии с приложением № 3, площадью 56 кв. м.
5. Установить публичный сервитут для строительства и эксплуатации линейного объекта системы газоснабжения «Наружный газопровод до границы

земельного участка по адресу: Российская Федерация, Республика Башкортостан, г. Уфа, с. Нагаево, пер. Драгоценный, д. 74», в соответствии с приложением № 4, площадью 54 кв. м.

6. Установить публичный сервитут для строительства и эксплуатации линейного объекта системы газоснабжения «Наружный газопровод до границы земельного участка по адресу: Российская Федерация, Республика Башкортостан, г. Уфа, с. Нагаево, пер. Морозный, д. 18», в соответствии с приложением № 5, площадью 10 кв. м.

7. Установить публичный сервитут для строительства и эксплуатации линейного объекта системы газоснабжения «Наружный газопровод до границы земельного участка по адресу: Российская Федерация, Республика Башкортостан, г. Уфа, с. Нагаево, пер. Драгоценный, 95», в соответствии с приложением № 6, площадью 15 кв. м.

8. Установить публичный сервитут для строительства и эксплуатации линейного объекта системы газоснабжения «Наружный газопровод до границы земельного участка по адресу: Российская Федерация, Республика Башкортостан, г. Уфа, с. Нагаево, пер. Самобытный, дом № 31, корпус и», в соответствии с приложением № 7, площадью 18 кв. м.

9. Установить публичный сервитут для строительства и эксплуатации линейного объекта системы газоснабжения «Наружный газопровод до границы земельного участка по адресу: Российская Федерация, Республика Башкортостан, г. Уфа, с. Нагаево, ул. Ишмуллы Дильмухаметова, дом 29», в соответствии с приложением № 8, площадью 103 кв. м.

10. Установить публичный сервитут для строительства и эксплуатации линейного объекта системы газоснабжения «Наружный газопровод до границы земельного участка по адресу: Российская Федерация, Республика Башкортостан, г. Уфа, с. Нагаево, ул. Заповедная, д. 76а», в соответствии с приложением № 9, площадью 13 кв. м.

11. Установить публичный сервитут для строительства и эксплуатации линейного объекта системы газоснабжения «Наружный газопровод до границы земельного участка по адресу: Российская Федерация, Республика Башкортостан, г. Уфа, с. Нагаево, ул. Болдинская, 5», в соответствии с приложением № 10, площадью 16 кв. м.

12. Границы публичного сервитута пересекают земельные участки с кадастровыми номерами 02:55:040616:13888, 02:55:040616:11350, 02:55:040616:13746, 02:55:040616:12824, 02:55:040616:13747, 02:55:040616:9796, 02:55:040616:16327, кадастровые кварталы 02:55:040616, 02:55:040610.

13. Установить публичный сервитут сроком на 49 лет.

14. Публичному акционерному обществу «Газпром газораспределение Уфа» направить правообладателям земельных участков, которые пересекает границы публичного сервитута:

14.1. проект соглашения об установлении публичного сервитута в двух экземплярах;

14.2. сведения об утвержденных границах публичного сервитута или выписку из сведений об утвержденных границах публичного сервитута применительно к земельному участку правообладателя, с которым заключается соглашение;

14.3. отчет об оценке, проведенной в соответствии с законодательством Российской Федерации об оценочной деятельности в целях определения размера платы за публичный сервитут.

15. Публичному акционерному обществу «Газпром газораспределение Уфа»:

15.1. обратиться в Министерство земельных и имущественных отношений Республики Башкортостан, в Администрацию городского округа город Уфа Республики Башкортостан для определения порядка расчета и внесения платы за публичный сервитут в отношении земель и земельных участков, государственная собственность на которые не разграничена и находящихся в муниципальной собственности;

15.2. привести земельный участок в состояние, пригодное для его использования, в сроки и порядке, предусмотренном пунктом 8 статьи 39.50 Земельного кодекса Российской Федерации.

16. Управлению земельных и имущественных отношений Администрации городского округа город Уфа Республики Башкортостан в срок не более чем пять рабочих дней со дня принятия настоящего постановления, направить в филиал ППК «Роскадастр» по Республике Башкортостан настоящее постановление с приложением схемы расположения земельного участка, в том числе с использованием единой системы межведомственного электронного взаимодействия и подключаемых к ней региональных систем межведомственного электронного взаимодействия.

17. Управлению по взаимодействию со СМИ - пресс-службе Администрации городского округа город Уфа Республики Башкортостан направить в течение десяти дней с момента подписания настоящее постановление в газету «Вечерняя Уфа» для опубликования в полном объеме.

18. Разместить настоящее постановление на официальном сайте Администрации городского округа город Уфа Республики Башкортостан в информационно-телекоммуникационной сети Интернет.

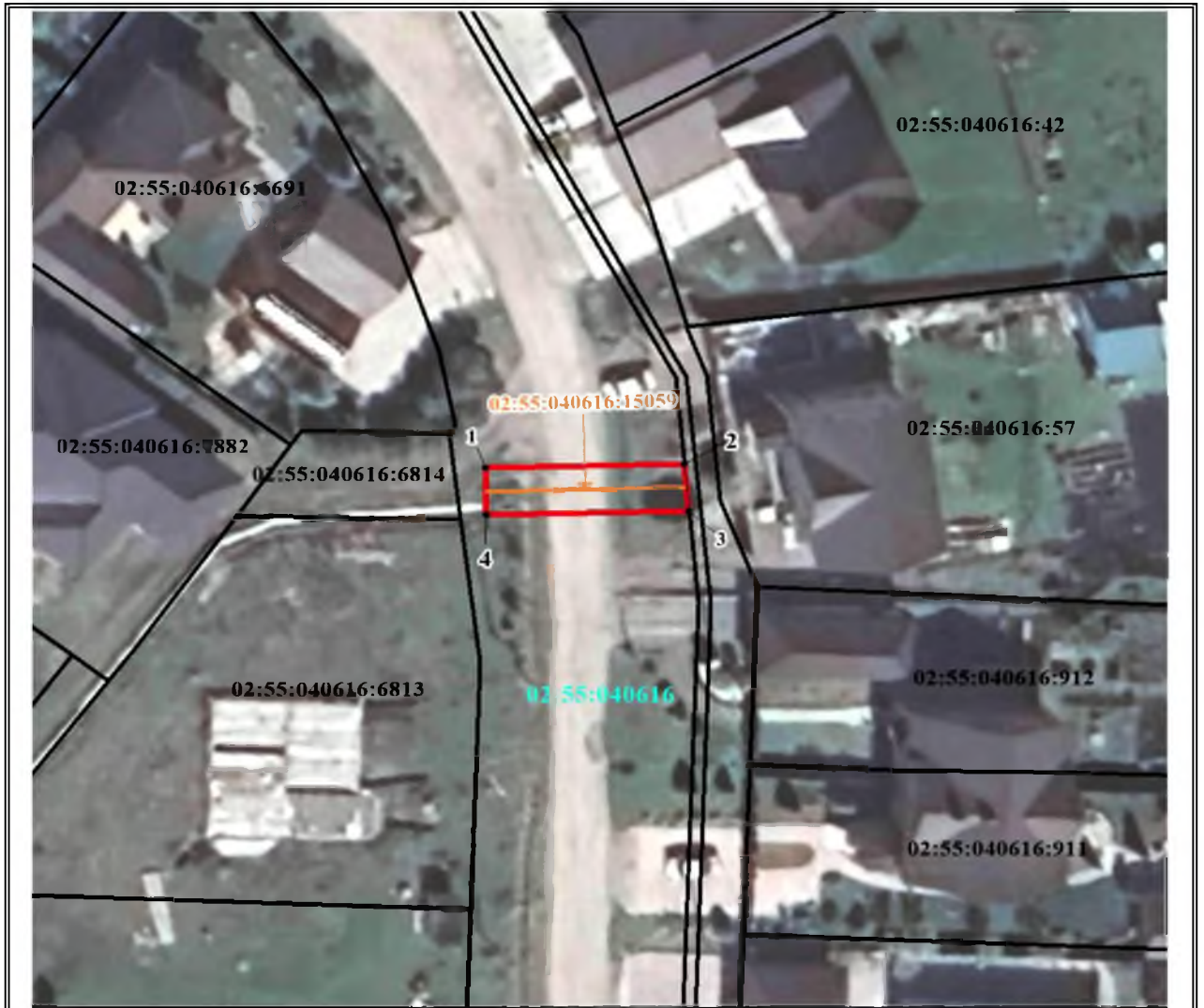
19. Контроль за исполнением настоящего постановления возложить на заместителя главы Администрации городского округа город Уфа Республики Башкортостан Чебакова Е.А.

Глава Администрации
городского округа город Уфа
Республики Башкортостан








Р.Р. Мавлиев

Приложение № 1
к постановлению Администрации
городского округа город Уфа
Республики Башкортостан
№ 2057 от « 05 » 12. 2024 г.



Масштаб 1:500

Используемые условные знаки и обозначения:

- | | |
|---|--|
|  | - граница публичного сервитута |
|  | - поворотная точка границы публичного сервитута |
|  | - граница и номер кадастрового квартала |
|  | - граница и кадастровый номер земельного участка согласно сведениям ЕГРН |
|  | - граница и кадастровый номер инженерного сооружения согласно сведениям ЕГРН |

Координаты публичного сервитута для строительства и эксплуатации линейного объекта системы газоснабжения: «Наружный газопровод до границы земельного участка по адресу: Российская Федерация, Республика Башкортостан, г. Уфа, с. Нагаево, ул. Мстислава Кулаева, д. 17а»

Обозначение характерных точек границ	Координаты, м	
	X	Y
1	2	3
1	646181.53	1370877.98
2	646182.14	1370893.97
3	646178.17	1370894.43
4	646177.53	1370878.14
1	646181.53	1370877.98

S = 65 кв. м.

Приложение № 2
к постановлению Администрации
городского округа город Уфа
Республики Башкортостан
№ 2057 от « 05 » 12. 2024 г.



Масштаб 1:500

Используемые условные знаки и обозначения:



- граница публичного сервитута



- поворотная точка границы публичного сервитута

02:55:040616

- граница и номер кадастрового квартала

02:55:040616:13888 - граница и кадастровый номер земельного участка согласно сведениям ЕГРН

02:55:040616:14810 - граница и кадастровый номер инженерного сооружения согласно сведениям ЕГРН

Координаты публичного сервитута для строительства и эксплуатации линейного объекта системы газоснабжения: «Наружный газопровод до границы земельного участка по адресу: Российская Федерация, Республика Башкортостан, г. Уфа, с. Нагаево, пер. Морозный, д. 6»






Обозначение характерных точек границ	Координаты, м	
	X	Y
1	2	3
1	648047.54	1369703.05
2	648046.35	1369705.75
3	648042.83	1369703.86
4	648043.88	1369701.45
1	648047.54	1369703.05
S = 11 кв. м.		

Приложение № 3
к постановлению Администрации
городского округа город Уфа
Республики Башкортостан
№ 2057 от « 05 » 12. 2024 г.



Масштаб 1:500

Используемые условные знаки и обозначения:

- | | |
|---|--|
|  | - граница публичного сервитута |
|  | - поворотная точка границы публичного сервитута |
|  | - граница и номер кадастрового квартала |
|  | - граница и кадастровый номер земельного участка согласно сведениям ЕГРН |
|  | - граница и кадастровый номер инженерного сооружения согласно сведениям ЕГРН |

Координаты публичного сервитута для строительства и эксплуатации линейного объекта системы газоснабжения: «Наружный газопровод до границы земельного участка по адресу: Российская Федерация, Республика Башкортостан, г. Уфа, с. Нагаево, пер. Интересный, дом 56»

Обозначение характерных точек границ	Координаты, м	
	X	Y
1	2	3
1	648826.82	1370053.17
2	648830.12	1370055.43
3	648822.27	1370066.96
4	648818.78	1370064.99
1	648826.82	1370053.17
S = 56 кв. м.		

Приложение № 4 к постановлению
Администрации городского округа город
Уфа Республики Башкортостан
№ 2057 от «05» 12. 2024 г.



Масштаб 1:500

Используемые условные знаки и обозначения:

- граница публичного сервитута
- 1 - поворотная точка границы публичного сервитута
- 02:55:040616** - граница и номер кадастрового квартала
- 02:55:040616:13746** - граница и кадастровый номер земельного участка согласно сведениям ЕГРН
- 02:55:040616:15029** - граница и кадастровый номер инженерного сооружения согласно сведениям ЕГРН

Координаты публичного сервитута для строительства и эксплуатации линейного объекта системы газоснабжения: «Наружный газопровод до границы земельного участка по адресу: Российская Федерация, Республика Башкортостан, г. Уфа, с. Нагаево, пер. Драгоценный, д. 74»

Обозначение характерных точек границ	Координаты, м	
	X	Y
1	2	3
1	648845.62	1370248.94
2	648839.22	1370260.66
3	648835.69	1370258.73
4	648842.14	1370246.98
1	648845.62	1370248.94
S = 54 кв. м.		

Приложение № 5 к постановлению
Администрации городского округа город
Уфа Республики Башкортостан
№ 2057 от «05» 12. 2024 г.



Масштаб 1:500

Используемые условные знаки и обозначения:

- граница публичного сервитута
- 1 - поворотная точка границы публичного сервитута
- 02:55:040616** - граница и номер кадастрового квартала
- 02:55:040616:13888** - граница и кадастровый номер земельного участка согласно сведениям ЕГРН
- 02:55:040616:15013** - граница и кадастровый номер инженерного сооружения согласно сведениям ЕГРН

Координаты публичного сервитута для строительства и эксплуатации линейного объекта системы газоснабжения: «Наружный газопровод до границы земельного участка по адресу: Российская Федерация, Республика Башкортостан, г. Уфа, с. Нагаево, пер. Морозный, д. 18»

Обозначение характерных точек границ	Координаты, м	
	X	Y
1	2	3
1	648152.65	1369760.04
2	648151.49	1369762.39
3	648147.97	1369760.5
4	648149.07	1369758.27
1	648152.65	1369760.04
S = 10 кв. м.		

Приложение № 6 к постановлению
Администрации городского округа город
Уфа Республики Башкортостан
№ 2057 от «05» 12. 2024 г.



Масштаб 1:500

Используемые условные знаки и обозначения:



- граница публичного сервитута



- поворотная точка границы публичного сервитута

02:55:040616

- граница и номер кадастрового квартала

02:55:040616:12824

- граница и кадастровый номер земельного участка согласно сведениям ЕГРН

02:55:040616:15752

- граница и кадастровый номер инженерного сооружения согласно сведениям ЕГРН

Координаты публичного сервитута для строительства и эксплуатации линейного объекта системы газоснабжения: «Наружный газопровод до границы земельного участка по адресу: Российская Федерация, Республика Башкортостан, г. Уфа, с. Нагаево, пер. Драгоценный, 95»

Обозначение характерных точек границ	Координаты, м	
	X	Y
1	2	3
1	649062.85	1370363.13
2	649061.1	1370366.52
3	649057.54	1370364.68
4	649059.33	1370361.22
1	649062.85	1370363.13
S = 15 кв. м.		

Приложение № 7 к постановлению
Администрации городского округа город
Уфа Республики Башкортостан
№ 2057 от «05» 12. 2024 г.



Масштаб 1:500

Используемые условные знаки и обозначения:

- граница публичного сервитута
- 1 - поворотная точка границы публичного сервитута
- 02:55:040616 - граница и номер кадастрового квартала
- 02:55:040616:13747 - граница и кадастровый номер земельного участка согласно сведениям ЕГРН
- 02:55:040616:15087 - граница и кадастровый номер инженерного сооружения согласно сведениям ЕГРН

Координаты публичного сервитута для строительства и эксплуатации линейного объекта системы газоснабжения: «Наружный газопровод до границы земельного участка по адресу: Российская Федерация, Республика Башкортостан, г. Уфа, с. Нагаево, пер. Самобытный, дом № 31, корпус и»




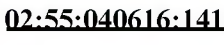

Обозначение характерных точек границ	Координаты, м	
	X	Y
1	2	3
1	648523.51	1369568.81
2	648521.05	1369571.97
3	648517.32	1369569.07
4	648519.96	1369566.05
1	648523.51	1369568.81
S = 18 кв. м.		

Приложение № 8 к постановлению
Администрации городского округа город
Уфа Республики Башкортостан
№ 2057 от «05» 12. 2024 г.



Масштаб 1:500

Используемые условные знаки и обозначения:

- | | |
|---|--|
|  | - граница публичного сервитута |
|  | - поворотная точка границы публичного сервитута |
|  | - граница и номер кадастрового квартала |
|  | - граница и кадастровый номер земельного участка согласно сведениям ЕГРН |
|  | - граница и кадастровый номер инженерного сооружения согласно сведениям ЕГРН |

Координаты публичного сервитута для строительства и эксплуатации линейного объекта системы газоснабжения: «Наружный газопровод до границы земельного участка по адресу: Российская Федерация, Республика Башкортостан, городской округ город Уфа, село Нагаево, улица Ишмуллы Дильмухаметова, дом 29»

Обозначение характерных точек границ	Координаты, м	
	X	Y
1	2	3
1	646018.34	1366882.51
2	646021.74	1366884.63
3	646013.73	1366897.4
4	646005.99	1366892.18
5	646005.18	1366893.45
6	646001.83	1366891.19
7	646004.9	1366886.6
8	646012.57	1366891.78
1	646018.34	1366882.51
S = 103 кв.м.		

Приложение № 9 к постановлению
Администрации городского округа город
Уфа Республики Башкортостан
№ 2057 от «05» 12. 2024 г.



Масштаб 1:500

Используемые условные знаки и обозначения:



- граница публичного сервитута



- поворотная точка границы публичного сервитута

02:55:040616

- граница и номер кадастрового квартала

02:55:040616:9796 - граница и кадастровый номер земельного участка согласно сведениям ЕГРН

02:55:040616:15018 - граница и кадастровый номер инженерного сооружения согласно сведениям ЕГРН

Координаты публичного сервитута для строительства и эксплуатации линейного объекта системы газоснабжения: «Наружный газопровод до границы земельного участка по адресу: Российская Федерация, Республика Башкортостан, г. Уфа, с. Нагаево, ул. Заповедная, д. 76а»

Обозначение характерных точек границ	Координаты, м	
	X	Y
1	2	3
1	647254.43	1370927.27
2	647252.97	1370930.1
3	647249.42	1370928.21
4	647250.89	1370925.43
1	647254.43	1370927.27
S = 13 кв. м.		

Приложение № 10 к постановлению
Администрации городского округа город
Уфа Республики Башкортостан
№ 2057 от «05» 12. 2024 г.



Масштаб 1:500

Используемые условные знаки и обозначения:

- граница публичного сервитута
- ¹ - поворотная точка границы публичного сервитута
- 02:55:040616 - граница и номер кадастрового квартала
- 02:55:040616:16327** - граница и кадастровый номер земельного участка согласно сведениям ЕГРН
- 02:55:040616:15028** - граница и кадастровый номер инженерного сооружения согласно сведениям ЕГРН

Координаты публичного сервитута для строительства и эксплуатации линейного объекта системы газоснабжения: «Наружный газопровод до границы земельного участка по адресу: Российская Федерация, Республика Башкортостан, г. Уфа, с. Нагаево, ул. Болдинская, д. 5»

Обозначение характерных точек границ	Координаты, м	
	X	Y
1	2	3
1	647608.5	1370067.72
2	647606.66	1370071.22
3	647603.12	1370069.36
4	647604.96	1370065.86
1	647608.5	1370067.72
S = 16 кв. м.		