



КАРАР

«26» декабрь 2024й.

№ 2218

ПОСТАНОВЛЕНИЕ

«26» декабря 2024г.

Об утверждении внесения изменений в проект планировки и проект межевания территории общего пользования улицы Генерала Рыленко и транспортной развязки на пересечении улицы Генерала Рыленко и улицы Пугачева в Кировском районе городского округа город Уфа Республики Башкортостан, утвержденного постановлением Администрации городского округа город Уфа Республики Башкортостан № 13 от 14 января 2022 года

В соответствии с требованиями статей 41, 42, 43, 46 Градостроительного кодекса Российской Федерации, руководствуясь Правилами землепользования и застройки городского округа город Уфа Республики Башкортостан, утвержденными решением Совета городского округа город Уфа Республики Башкортостан № 18/5 от 28 сентября 2022 г., на основании обращения Управления по строительству, ремонту дорог и искусственных сооружений Администрации городского округа город Уфа Республики Башкортостан (вх. № 01/3468-слз от 16 декабря 2024 г.), на основании постановления Администрации городского округа город Уфа Республики Башкортостан № 1388 от 26 августа 2024 г. «О разработке внесения изменений в проект планировки и проект межевания территории общего пользования улицы Генерала Рыленко и транспортной развязки на пересечении улицы Генерала Рыленко и улицы Пугачева в Кировском районе городского округа город Уфа Республики Башкортостан, утвержденного постановлением Администрации городского округа город Уфа Республики Башкортостан № 13 от 14 января 2022 года», с учетом постановления Правительства Республики Башкортостан № 57 от 28 февраля 2024 года «Об особенностях градостроительной деятельности в Республике Башкортостан в 2024 году» и заключения Главного управления архитектуры и градостроительства

Администрации городского округа город Уфа Республики Башкортостан (№ 7-17922/ИТО от 20.12.2024 г.) с целью обеспечения её устойчивого развития,

ПОСТАНОВЛЯЮ:

1. Утвердить внесение изменений в проект планировки территории общего пользования улицы Генерала Рыленко и транспортной развязки на пересечении улицы Генерала Рыленко и улицы Пугачева в Кировском районе городского округа город Уфа Республики Башкортостан, утвержденного постановлением Администрации городского округа город Уфа Республики Башкортостан № 13 от 14 января 2022 года, площадью 60,1 га в составе:

1) чертеж планировки территории с отображением границ красных линий, согласно приложениям № 1 – 1.4;

2) чертеж планировки территории с отображением границ красных линий, границ существующих и планируемых элементов планировочной структуры, согласно приложениям № 2 – 2.3;

3) чертеж планировки территории с отображением границ зон планируемого размещения объектов капитального строительства, согласно приложениям № 3 – 3.3;

4) положение о характеристиках планируемого развития территории, в том числе о плотности и параметрах застройки территории, о характеристиках объектов капитального строительства жилого, производственного, общественно-делового и иного назначения и необходимых для функционирования таких объектов и обеспечения жизнедеятельности граждан объектов коммунальной, транспортной, социальной инфраструктур, необходимых для размещения территории общего пользования улицы Генерала Рыленко и транспортной развязки на пересечении улицы Генерала Рыленко и улицы Пугачева в Кировском районе городского округа город Уфа Республики Башкортостан, согласно приложению № 4;

5) положение об очередности планируемого развития территории, содержащие этапы проектирования, строительства, реконструкции объектов капитального строительства жилого, производственного, общественно-делового и иного назначения и этапы строительства, реконструкции необходимых для функционирования таких объектов и обеспечения жизнедеятельности граждан объектов коммунальной, транспортной, социальной инфраструктур отсутствует.

2. Утвердить внесение изменений в проект межевания территории общего пользования улицы Генерала Рыленко и транспортной развязки на пересечении улицы Генерала Рыленко и улицы Пугачева в Кировском районе городского округа город Уфа Республики Башкортостан, утвержденного постановлением Администрации городского округа город Уфа Республики Башкортостан № 13 от 14 января 2022 года, площадью 60,1 га в составе:

1) чертеж межевания территории с отображением границ планируемых и существующих элементов планировочной структуры, утвержденных красных линий в составе проекта планировки, линий отступа от красных линий в целях определения мест допустимого размещения зданий, строений, сооружений, границ образуемых и (или) изменяемых земельных участков, условных номеров образуемых земельных участков; ведомость земельных участков, согласно приложениям № 5 – 5.3;

3) перечень и сведения о площади образуемых земельных участков, возможные способы их образования, которые будут отнесены к территориям общего пользования или имуществу общего пользования, в том числе в отношении которых предполагаются резервирование и (или) изъятие для государственных или муниципальных нужд, согласно приложению № 6;

4) вид разрешенного использования образуемых земельных участков в соответствии с проектом планировки территории, согласно приложению № 7;

5) сведения о границах территории, в отношении которой утверждается проект межевания, содержащие перечень координат характерных точек этих границ в системе координат, используемой для ведения Единого государственного реестра недвижимости, согласно приложению № 8;

6) перечень координат характерных точек образуемых земельных участков, согласно приложению № 9.

3. Опубликовать настоящее постановление в установленном порядке и разместить на официальном сайте Администрации городского округа город Уфа Республики Башкортостан в информационно-телекоммуникационной сети «Интернет».

4. Контроль за выполнением настоящего постановления возложить на заместителя главы Администрации городского округа город Уфа Республики Башкортостан (строительство, архитектура) в соответствии с функциями по исполнению возложенных полномочий.

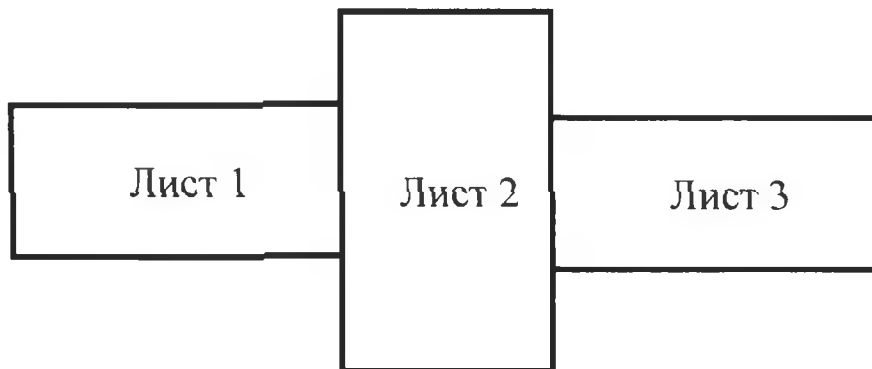
Глава Администрации
городского округа город Уфа
Республики Башкортостан



Р.Р. Мавлиев

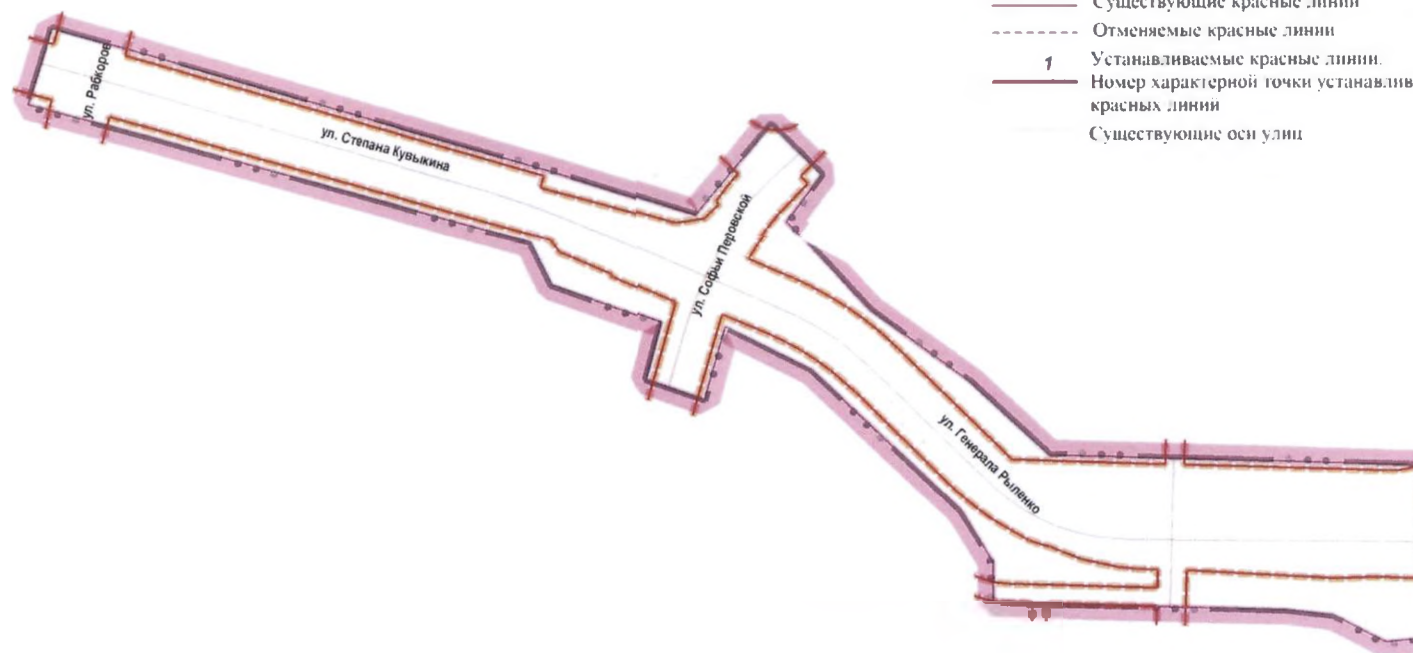
Приложение № 1
к постановлению Администрации
городского округа город Уфа
Республики Башкортостан
№ 2218 от 26.12. 2024 г.

Чертеж планировки территории с отображением границ красных линий
Схема размещения листов



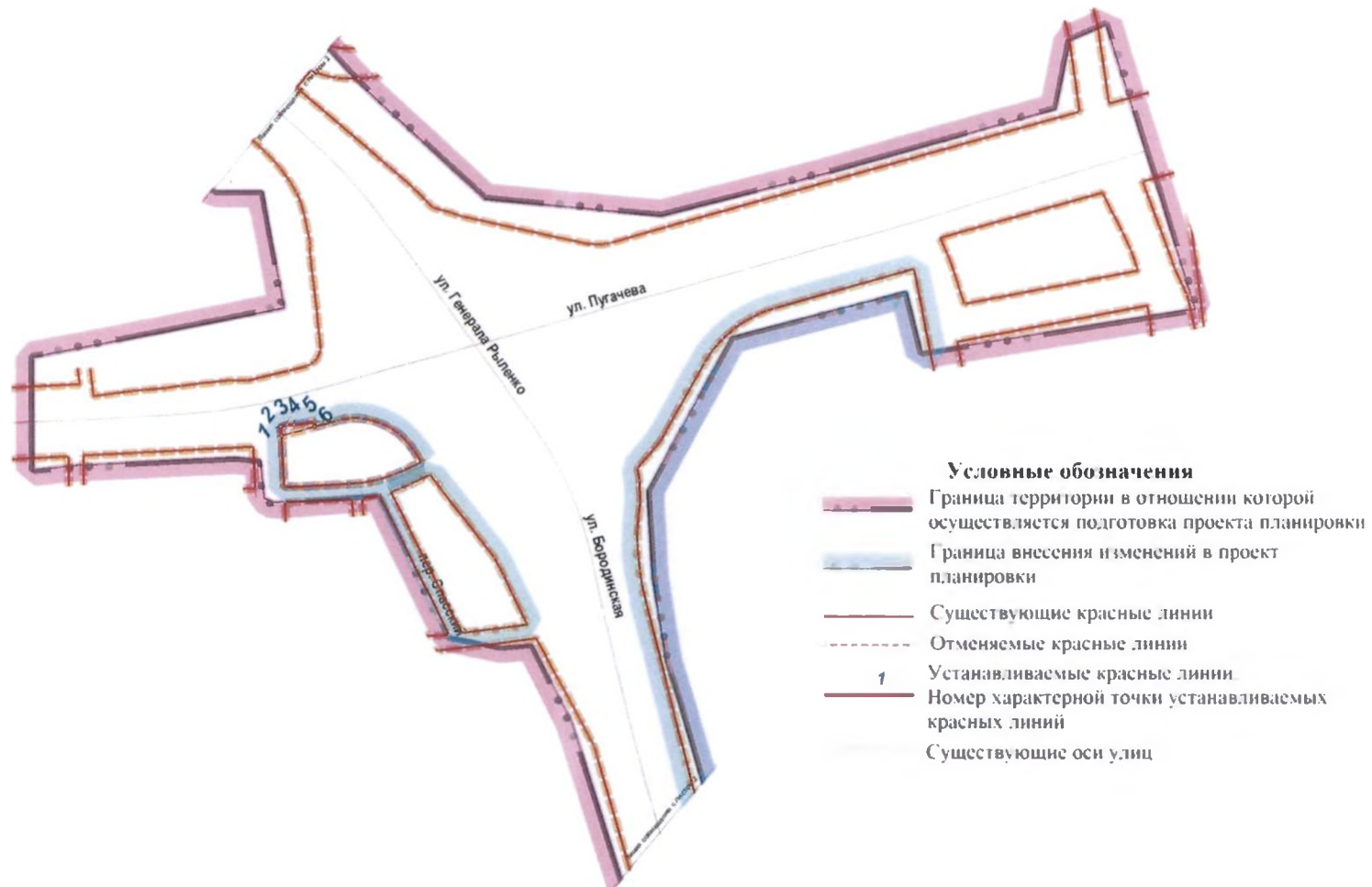
Приложение № 1.1
к постановлению Администрации
городского округа город Уфа
Республики Башкортостан
№ 2218 от 26.12 2024 г.

Чертеж планировки территории с отображением границ красных линий
Лист 1



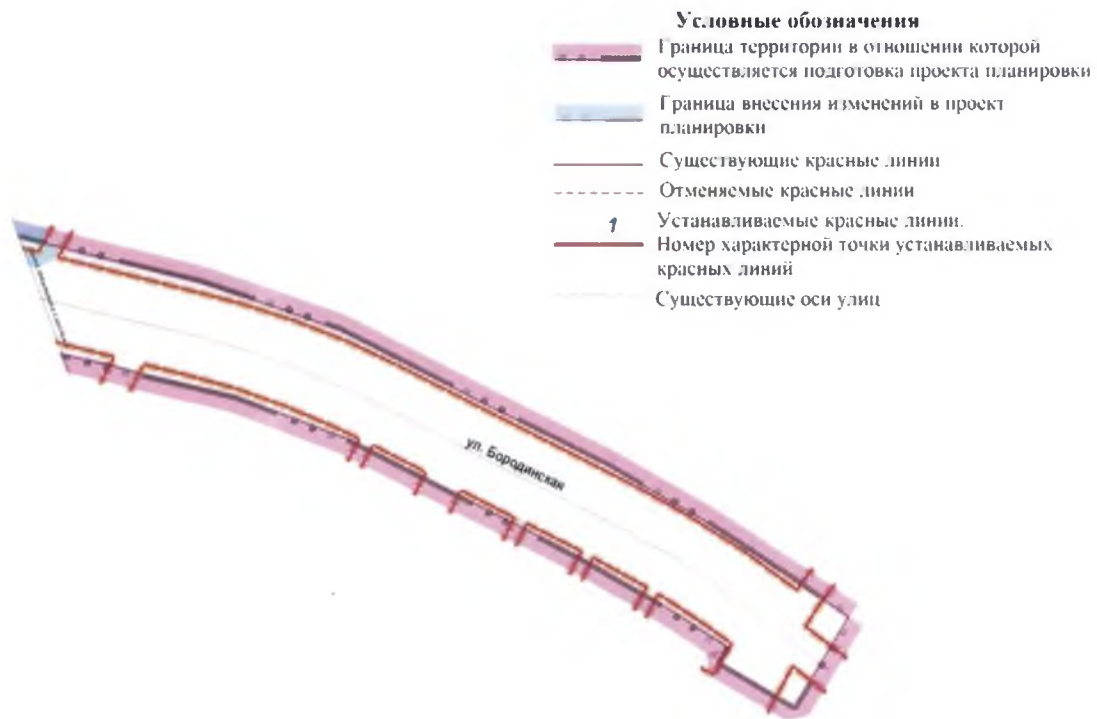
Приложение № 1.2
к постановлению Администрации
городского округа город Уфа
Республики Башкортостан
№ 2218 от 26.12 2024 г.

Чертеж планировки территории с отображением границ красных линий
Лист 2



Приложение № 1.3
к постановлению Администрации
городского округа город Уфа
Республики Башкортостан
№ 2218 от 26.12. 2024 г.

Чертеж планировки территории с отображением границ красных линий
Лист 3



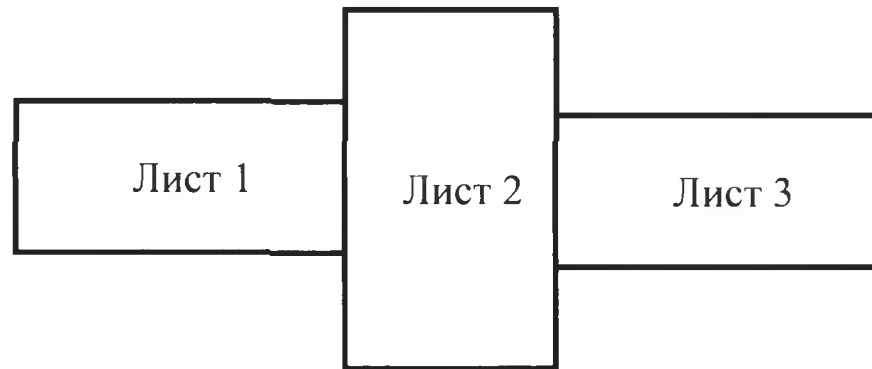
Приложение № 1.4
к постановлению Администрации
городского округа город Уфа
Республики Башкортостан
№ 2218 от 26.12. 2024 г.

Перечень координат характерных точек устанавливаемых красных линий

Номер точки	X	Y	X(МСК02)	Y(МСК02)
1	-5782,35	426,7472	653674,5021	1361490,355
2	-5775,74	432,9521	653681,19	1361496,47
3	-5779,33	438,7438	653677,68	1361502,31
4	-5784,49	443,1441	653672,58	1361506,78
5	-5798,12	458,7301	653659,16	1361522,55
6	-5801,69	455,1595	653655,545	1361519,028

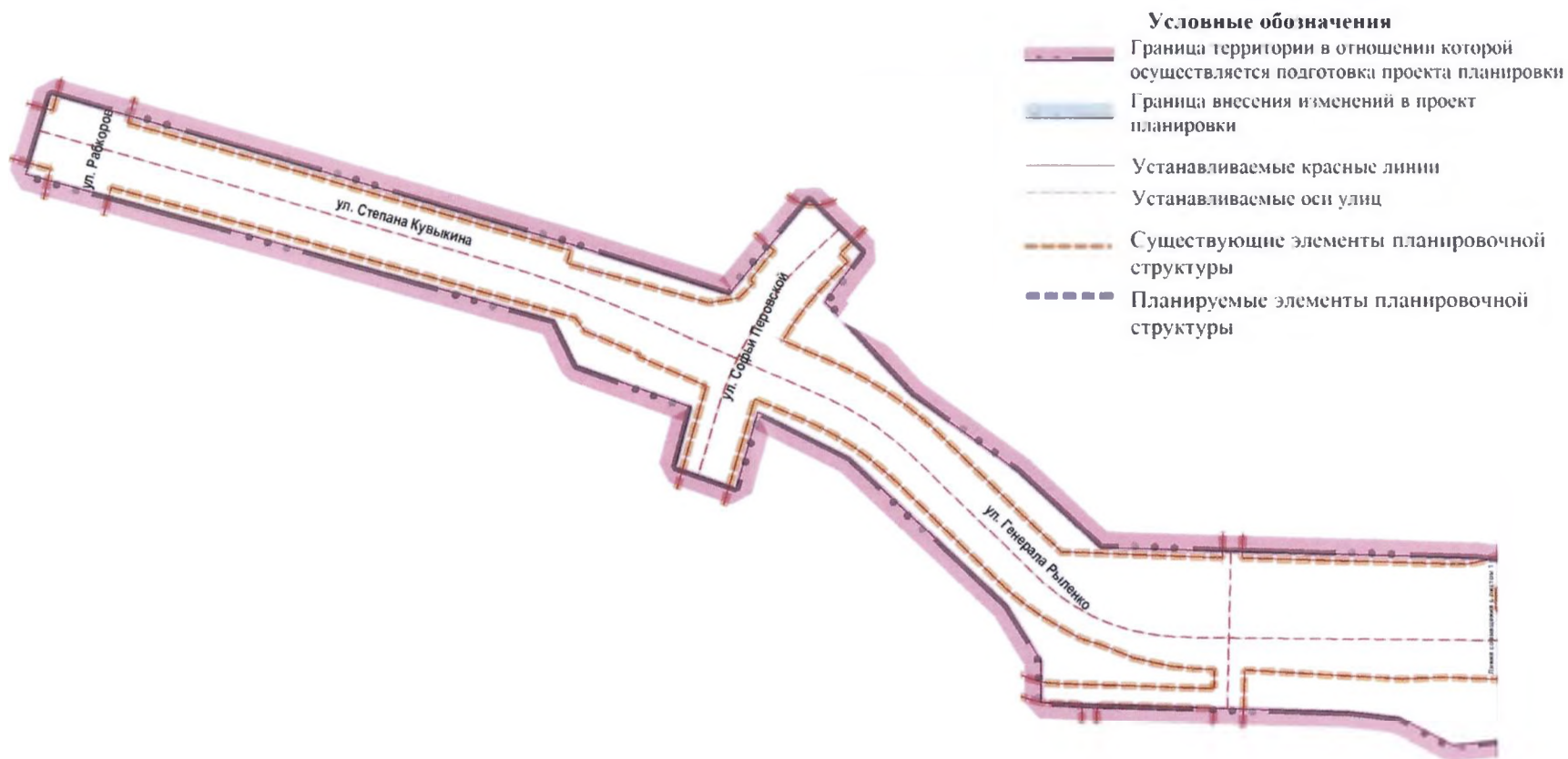
Приложение № 2
к постановлению Администрации
городского округа город Уфа
Республики Башкортостан
№ 2218 от 26.12. 2024 г.

Чертеж планировки территории с отображением границ красных линий, границ существующих и планируемых
элементов планировочной структуры
Схема размещения листов



Приложение № 2.1
к постановлению Администрации
городского округа город Уфа
Республики Башкортостан
№ 2218 от 26.12 2024 г.

Чертеж планировки территории с отображением границ красных линий, границ существующих и планируемых элементов планировочной структуры
Лист 1



Приложение № 2.2
к постановлению Администрации
городского округа город Уфа
Республики Башкортостан
№ 2218 от 26.12. 2024 г.

Чертеж планировки территории с отображением границ красных линий, границ существующих и планируемых элементов планировочной структуры

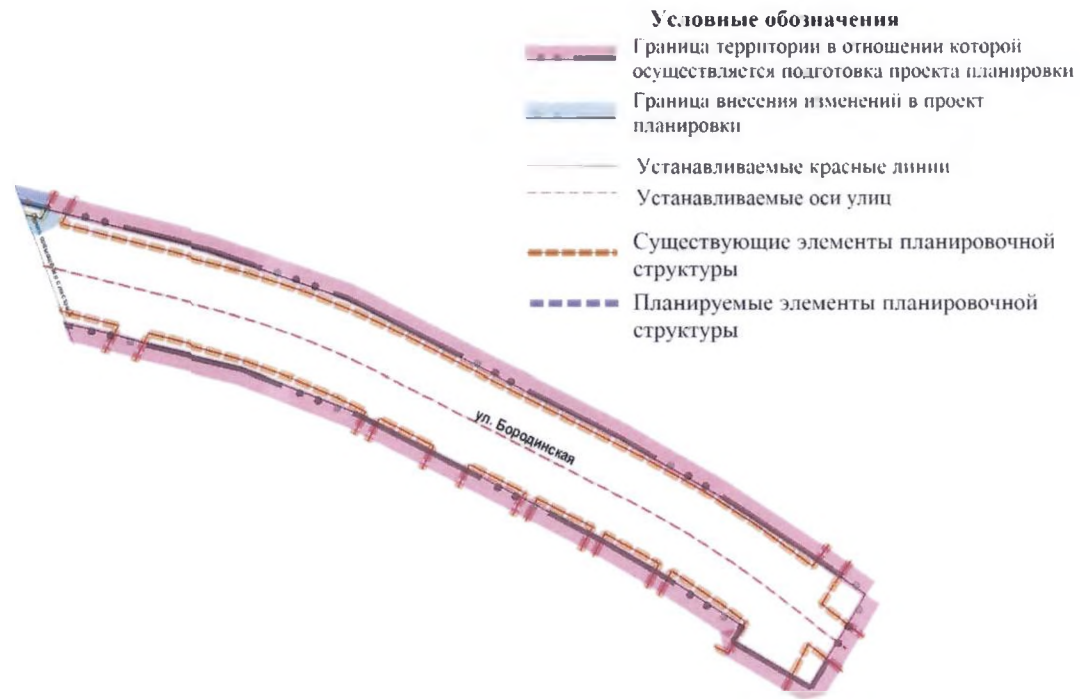
Лист 2



Приложение № 2.3
к постановлению Администрации
городского округа город Уфа
Республики Башкортостан
№ 2218 от 26.12. 2024 г.

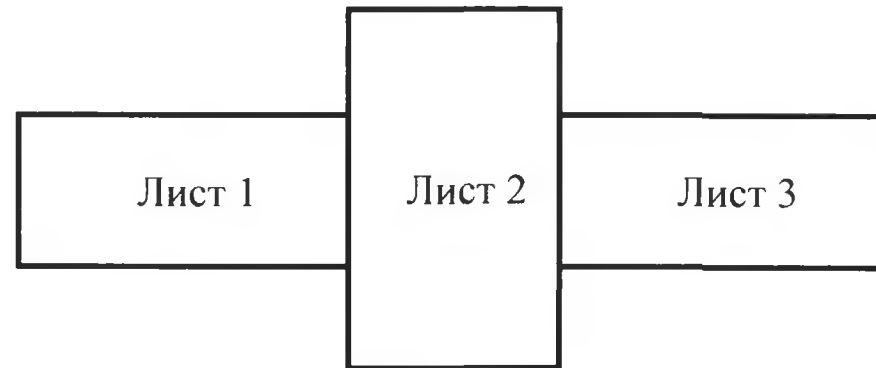
Чертеж планировки территории с отображением границ красных линий, границ существующих и планируемых элементов планировочной структуры

Лист 3



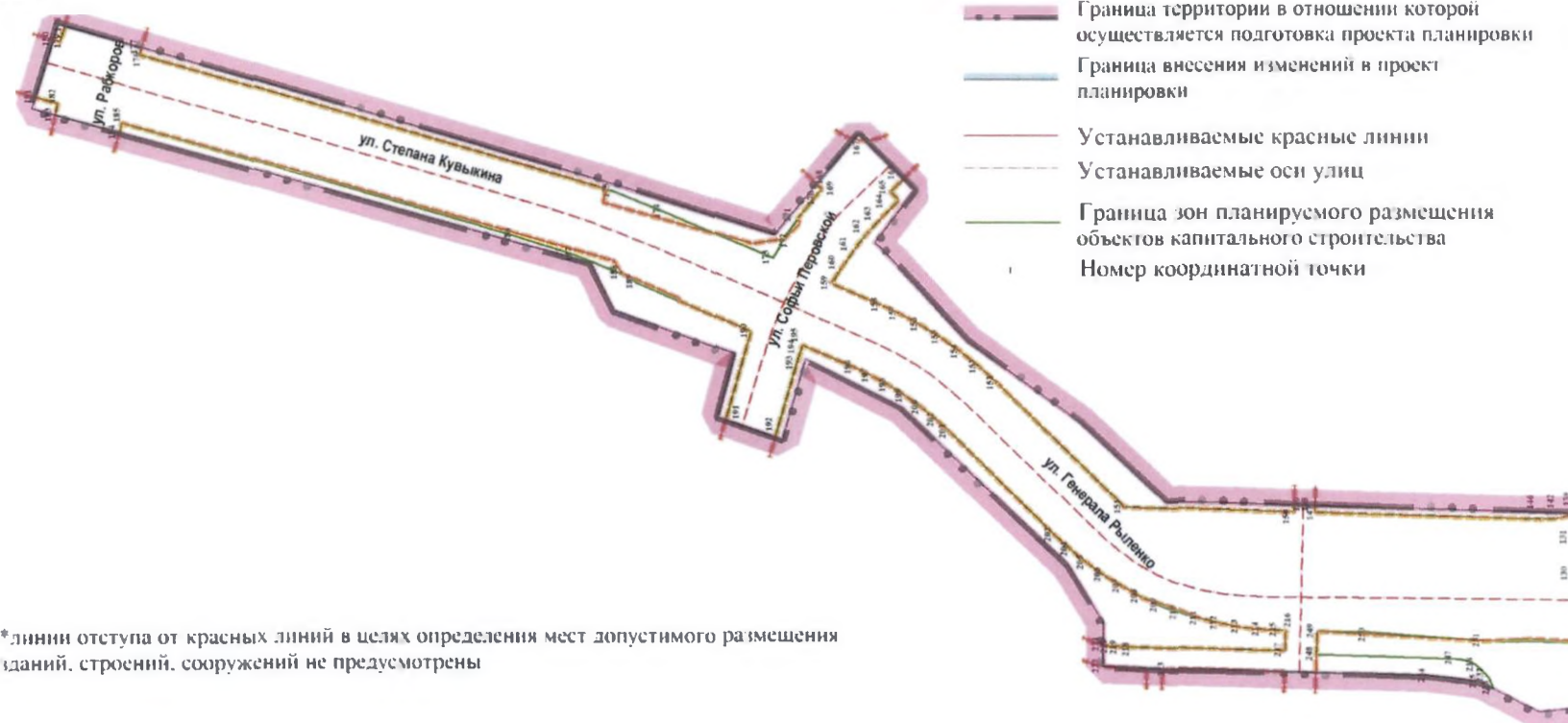
Приложение № 3
к постановлению Администрации
городского округа город Уфа
Республики Башкортостан
№ 2218 от 26.12. 2024 г.

Чертеж планировки территории с отображением границ зон планируемого размещения объектов капитального строительства
Схема размещения листов



Приложение № 3.1
к постановлению Администрации
городского округа город Уфа
Республики Башкортостан
№ 2218 от 26.12. 2024 г.

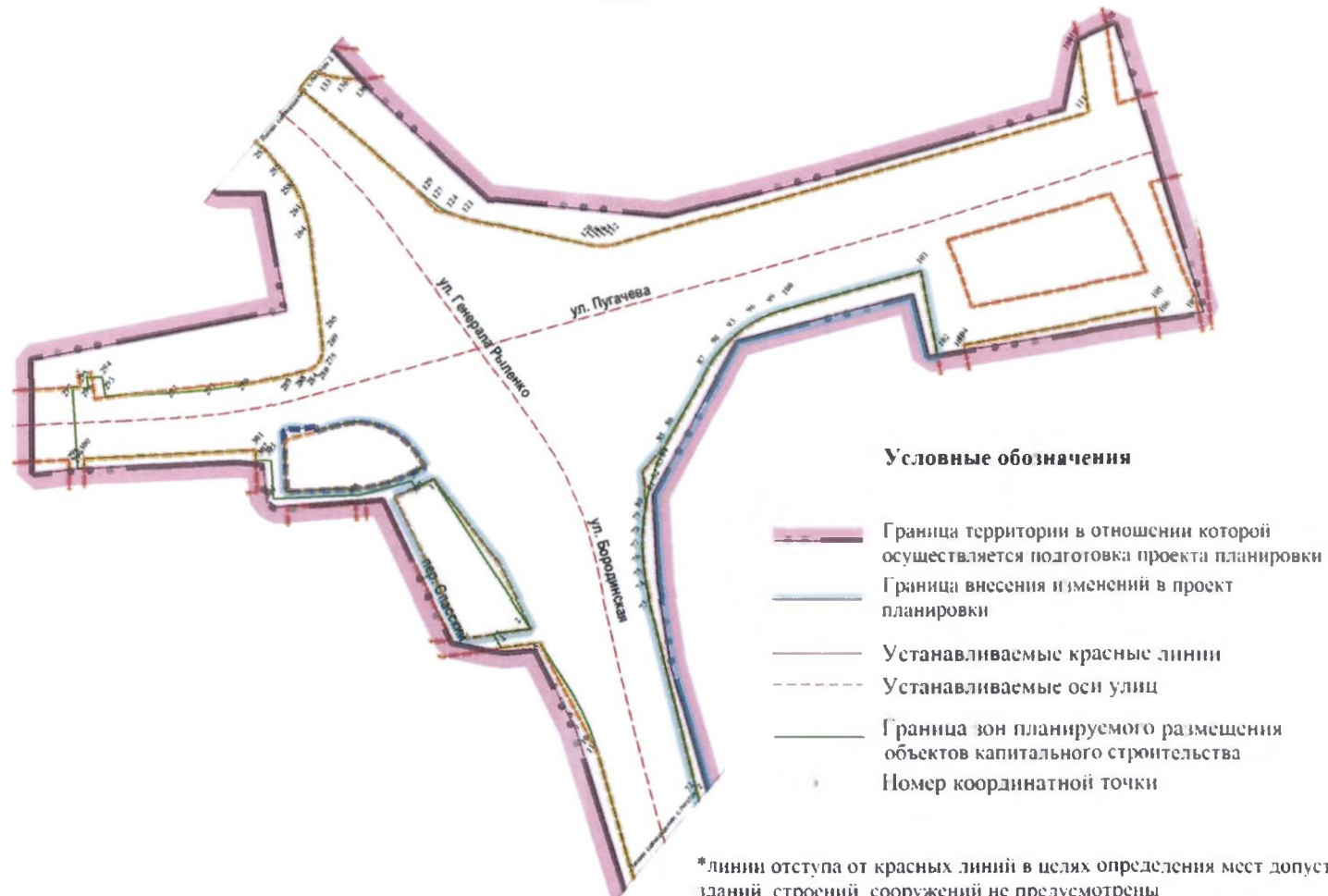
Чертеж планировки территории с отображением границ зон планируемого размещения объектов капитального строительства
Лист 1



Приложение № 3.2
к постановлению Администрации
городского округа город Уфа
Республики Башкортостан
№ 2218 от 26.12. 2024 г.

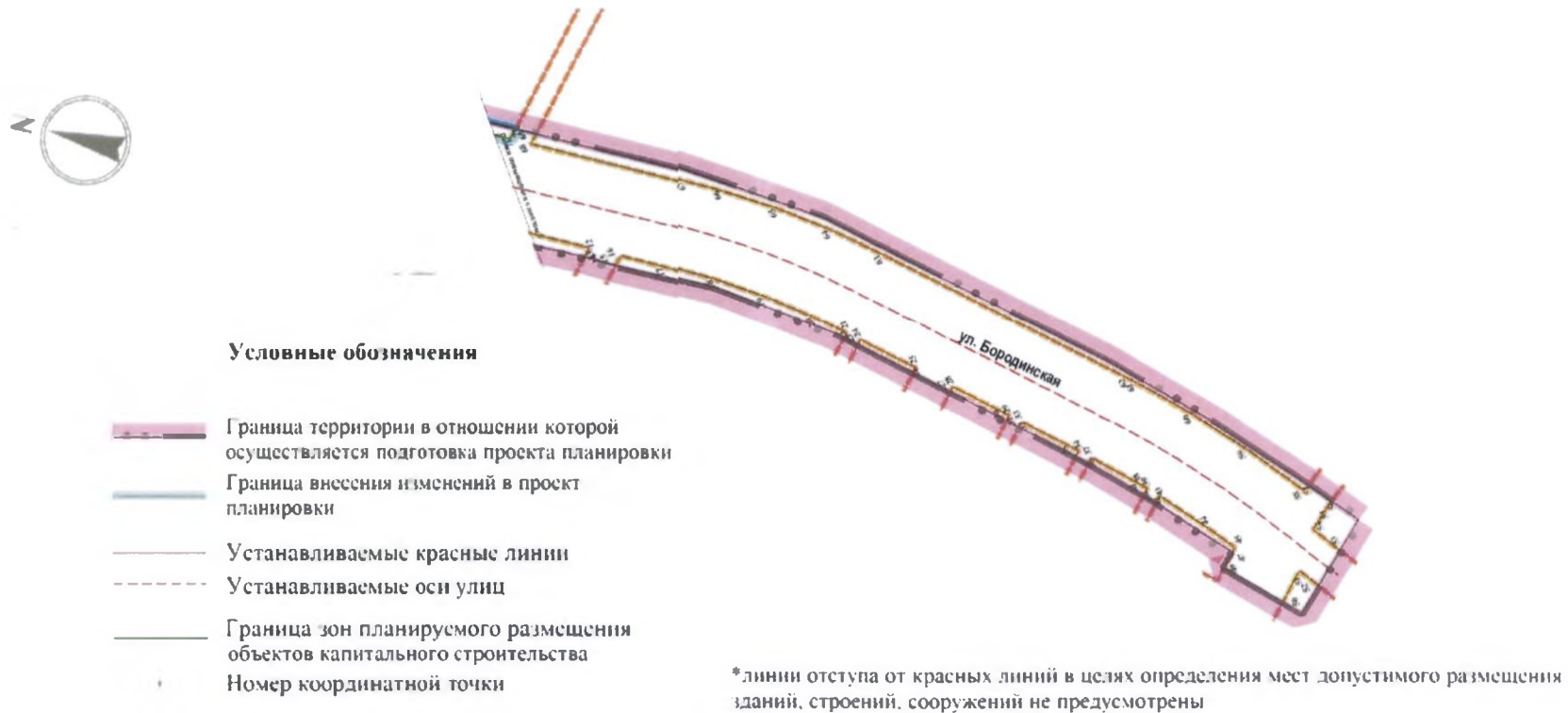
Чертеж планировки территории с отображением границ зон планируемого размещения объектов капитального строительства

Лист 2



Приложение № 3.3
к постановлению Администрации
городского округа город Уфа
Республики Башкортостан
№ 2218 от 26.12. 2024 г.

Чертеж планировки территории с отображением границ зон планируемого размещения объектов капитального строительства
Лист 3



Приложение № 4
к постановлению Администрации
городского округа город Уфа
Республики Башкортостан
№ 2218 от 26.12. 2024 г.

Положение о характеристиках планируемого развития территории, в том числе о плотности и параметрах застройки территории, о характеристиках объектов капитального строительства жилого, производственного, общественно-делового и иного назначения и необходимых для функционирования таких объектов и обеспечения жизнедеятельности граждан объектов коммунальной, транспортной, социальной инфраструктур, необходимых для размещения территории общего пользования улицы Генерала Рыленко и транспортной развязки на пересечении улицы Генерала Рыленко и улицы Пугачева в Кировском районе городского округа город Уфа Республики Башкортостан.

1. Исходно-разрешительная документация

Внесение изменений в утвержденную документацию по планировке территории общего пользования по объекту «Строительство транспортной развязки на пересечении ул. Генерала Рыленко и ул. Пугачева в Кировском районе городского округа город Уфа Республики Башкортостан» разработан по заказу Управления по строительству, ремонту дорог и искусственных сооружений Администрации городского округа город Уфа Республики Башкортостан с целью изменения красных линий и установления границ земельных участков для улично-дорожной сети на основании градостроительного задания от 30.03.2023 № 12 «О внесении изменений в проект планировки и проект межевания территории общего пользования улицы Генерала Рыленко и транспортной развязки на пересечении улицы Генерала Рыленко и улицы Пугачева в Кировском районе городского округа город Уфа Республики Башкортостан».

2. Сведения об объекте и его характеристики

2.1. Наименование и состав.

Наименование территории общего пользования: Внесение изменений в проект планировки и проект межевания территории общего пользования по объекту «Строительство транспортной развязки на пересечении ул. Генерала Рыленко и ул. Пугачева в Кировском районе городского округа город Уфа Республики Башкортостан».

В состав объекта входят:

- улицы Генерала Рыленко;
- улица Пугачева;

- улица Бородинская;
- улица Софьи Перовской;
- улица Рабкоров;

3. Определение параметров планируемого строительства.

Площадь территории в границах проектирования составляет 60,09 га.

Площадь территории внесения изменений в проект планировки в границах проектирования составляет 2,62 га.

Площадь границы размещения объекта составляет 46,87 м².

В границах размещения объекта капитального строительства предлагаются следующие проектные решения:

- улично-дорожная сеть ул. Генерала Рыленко и ул. Бородинская, транспортная развязка на пересечении ул. Генерала Рыленко с ул. Пугачева;
- полоса движения велосипедистов;
- пешеходные переходы;
- предусмотрены условия беспрепятственного и удобного передвижения инвалидов и маломобильных групп населения по проектируемой территории с учётом требований действующих нормативов;

При проектировании новых трасс инженерных сетей и переустройстве существующих выполнены следующие условия:

- участки пересечения с проектируемой автодорогой, включая участки примыканий к пересечению, приводятся к нормам требуемой категории;
- проектируемые коммуникации пересекают проектируемую автодорогу подземно в защитных футлярах;
- длины защитных футляров и расстояния от подошвы насыпи до концов футляров приняты согласно норм проектирования;
- расстояния между параллельно проложенными коммуникациями принято согласно норм СНиП 2.07.01-89.

Водоотвод с проезжей части, газонов и тротуаров осуществляется через водоприемные лотки открытого типа с чугунной решеткой в проектируемую ливневую канализацию. Направление воды в ливневую канализацию создается за счет придания поперечного уклона улиц. Водоприемные лотки размещаются вдоль бортового камня.

№ п/п	Наименование	Ед. изм.	Улица Рыленко
1	Категория улицы		магистральная улица общегородского значения регулируемого движения
2	Протяженность улицы	км	3,250
3	Ширина полосы движения С учетом автобусного движения	м	3,50
		м	4,00
4	Ширина земляного полотна с односторонним движением	м	22,0-25,5
		м	8,80-9,60
5	Ширина пешеходной части тротуара В стесненных условиях	м	3,00
		м	1,50
6	Ширина велосипедной дорожки	м	1,50

	В стесненных условиях	м	1,00
7	Ширина разделительной полосы	м	3,00
8	Тип дорожной одежды и вид покрытия		капитальный, асфальтобетон
9	Нагрузка на одиночную, наиболее нагруженную ось двухосного автомобиля для расчета прочности дорожной одежды	кН	115
10	Минимальный требуемый модуль упругости (ОДН 218.046-01)	мПа	200
11	Общий модуль упругости (Еобщ.)	мПа	309
12	Расчетный требуемый модуль упругости конструкции дорожной одежды (Етр.)	мПа	233
13	Запас прочности при заданном уровне надежности 0,95 (Еобщ./Етр.)		1,32
14	Расчетные нагрузки		А-14; Н-14

Требования к архитектурным решениям объектов капитального строительства, в границах каждой зоны планируемого размещения таких объектов, расположенной в границах территории исторического поселения федерального или регионального значения, с указанием:

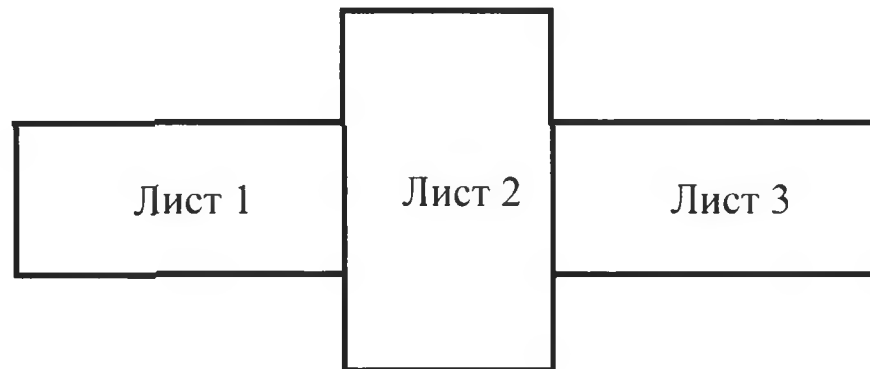
– Требования к цветовому решению внешнего облика таких объектов не установлено.

– Требования к строительным материалам, определяющим внешний облик таких объектов не установлено.

– Требования к объемно-пространственным, архитектурно-стилистическим и иным характеристикам таких объектов, влияющим на их внешний облик и (или) на композицию, а также на силуэт застройки исторического поселения не установлено.

Приложение № 5
к постановлению Администрации
городского округа город Уфа
Республики Башкортостан
№ 2218 от 26.12 2024 г.

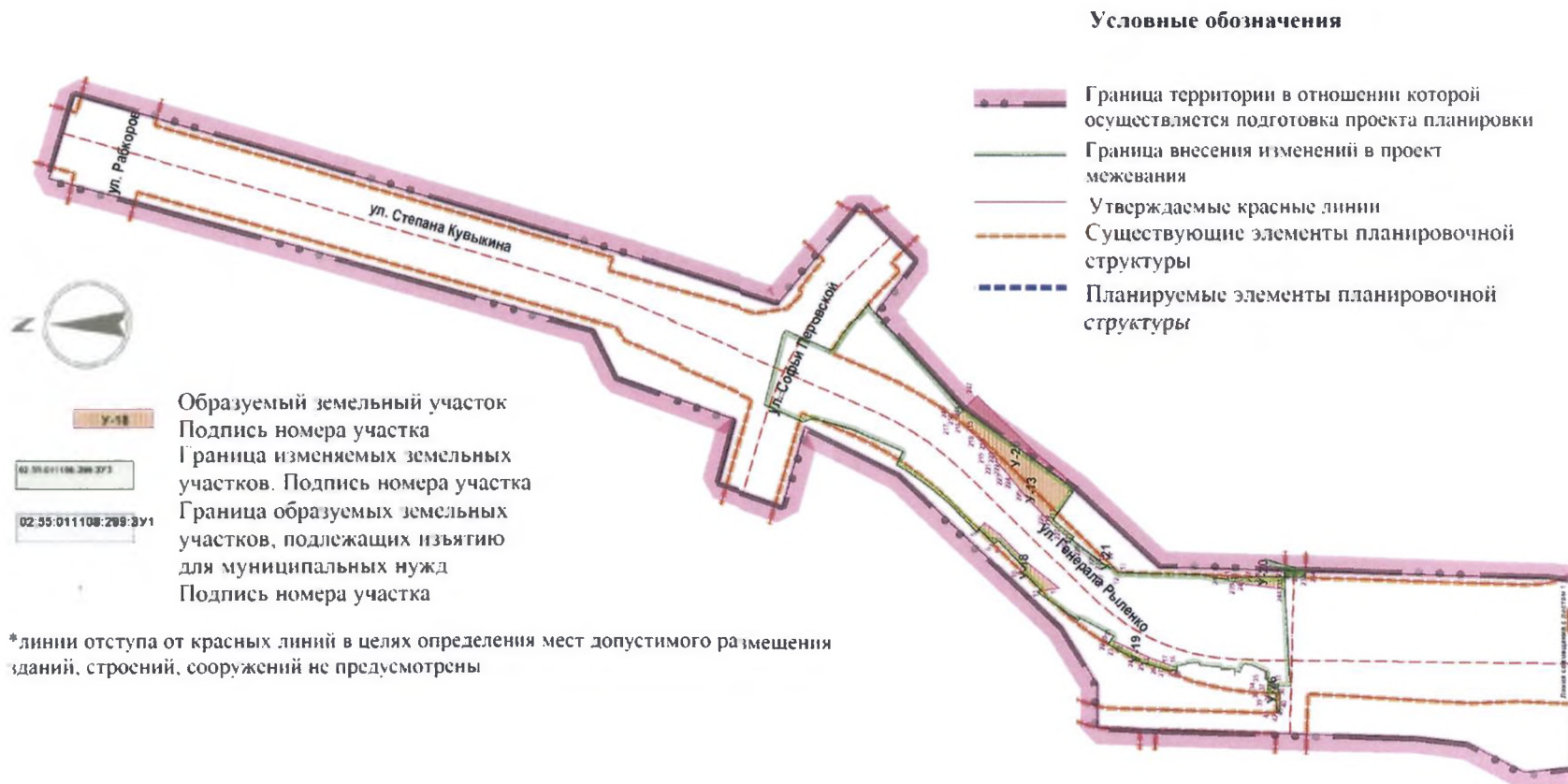
Чертеж межевания территории с отображением границ планируемых и существующих элементов планировочной структуры, утвержденных красных линий в составе проекта планировки, линий отступа от красных линий в целях определения мест допустимого размещения зданий, строений, сооружений, границ образуемых и (или) изменяемых земельных участков, условных номеров образуемых земельных участков; ведомость земельных участков
Схема размещения листов



Приложение № 5.1
к постановлению Администрации
городского округа город Уфа
Республики Башкортостан
№ 2218 от 26.12 2024 г.

Чертеж межевания территории с отображением границ планируемых и существующих элементов планировочной структуры, утвержденных красных линий в составе проекта планировки, линий отступа от красных линий в целях определения мест допустимого размещения зданий, строений, сооружений, границ образуемых и (или) изменяемых земельных участков, условных номеров образуемых земельных участков; ведомость земельных участков

Лист 1



Приложение № 5.2
к постановлению Администрации
городского округа город Уфа
Республики Башкортостан
№ 2218 от 26.12. 2024 г.

Чертеж межевания территории с отображением границ планируемых и существующих элементов планировочной структуры, утвержденных красных линий в составе проекта планировки, линий отступа от красных линий в целях определения мест допустимого размещения зданий, строений, сооружений, границ образуемых и (или) изменяемых земельных участков, условных номеров образуемых земельных участков; ведомость земельных участков

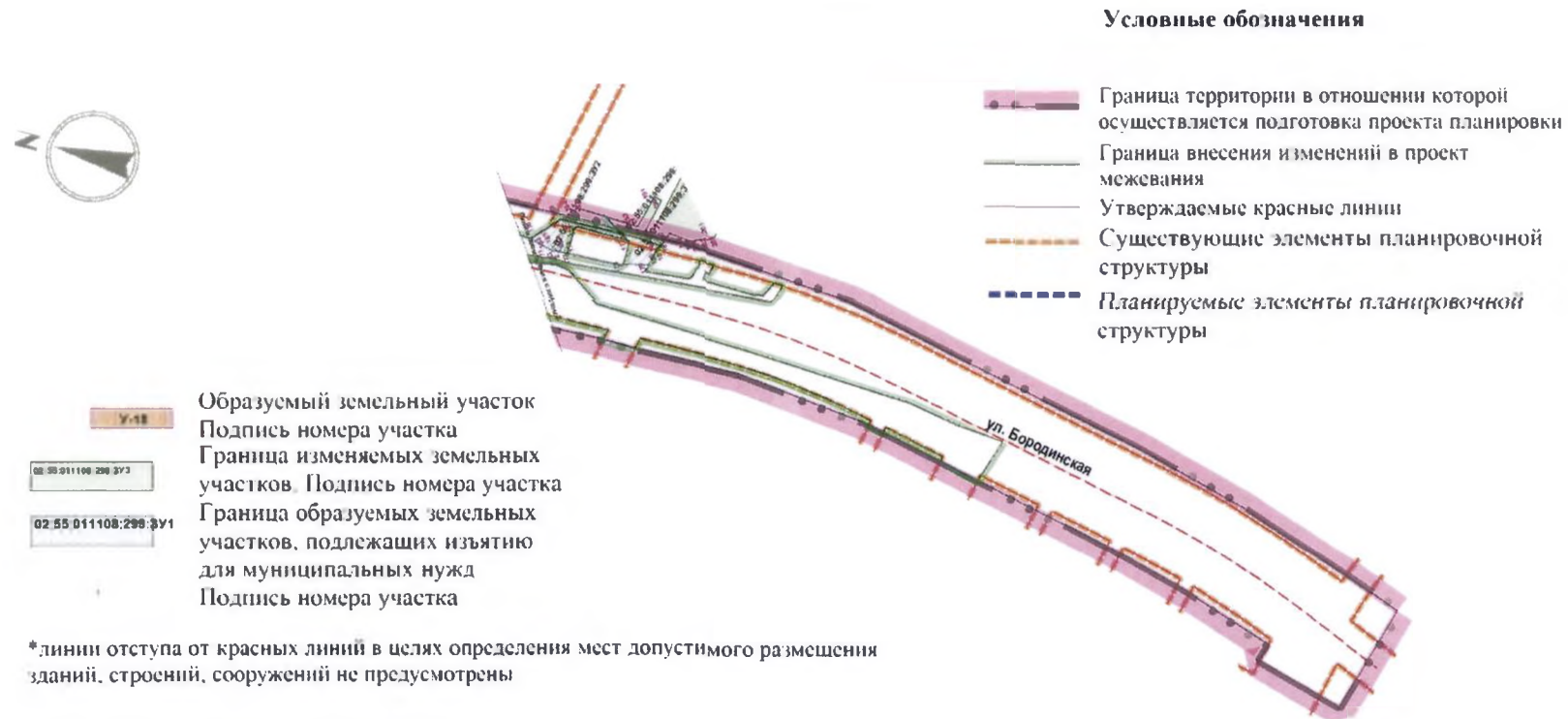
Лист 2



Приложение № 5.3
к постановлению Администрации
городского округа город Уфа
Республики Башкортостан
№ 2218 от 26.12. 2024 г.

Чертеж межевания территории с отображением границ планируемых и существующих элементов планировочной структуры, утвержденных красных линий в составе проекта планировки, линий отступа от красных линий в целях определения мест допустимого размещения зданий, строений, сооружений, границ образуемых и (или) изменяемых земельных участков, условных номеров образуемых земельных участков; ведомость земельных участков

Лист 3



Приложение № 6
к постановлению Администрации
городского округа город Уфа
Республики Башкортостан
№ 2218 от 26.12. 2024 г.

Перечень и сведения о площади образуемых земельных участков, возможные способы их образования, которые будут отнесены к территориям общего пользования или имуществу общего пользования, в том числе в отношении которых предполагаются резервирование и (или) изъятие для государственных или муниципальных нужд

Условный номер	Площадь земельного участка, кв. м	Номера характерных точек	Сведения об отнесении к территории общего пользования	Категория земель	Способы образования земельных участков		Примечание
					Существующий земельный участок	Способ образования земельного участка**	
					городская земля		
У-13	957,59	209-230	отнесен	Земли населённых пунктов	Городская земля*	Образование из неразграниченных земель	Образование из земель находящихся в государственной или муниципальной собственности, неразграниченные
У-18	793,9	1-11	отнесен	Земли населённых пунктов	Городская земля*	Образование из неразграниченных земель	Образование из земель находящихся в государственной или муниципальной собственности, неразграниченные
У-21	22,07	12-15	отнесен	Земли населённых пунктов	Городская земля*	Образование из неразграниченных земель	Образование из земель находящихся в государственной или муниципальной собственности, неразграниченные

У-19	455,23	16-29	отнесен	Земли населённых пунктов	Городская земля*	Образование из неразграниченных земель	Образование из земель находящихся в государственной или муниципальной собственности, неразграниченные
У-20	559,66	231-244	отнесен	Земли населённых пунктов	Городская земля*	Образование из неразграниченных земель	Образование из земель находящихся в государственной или муниципальной собственности, неразграниченные
У-25	3768,1	213, 214, 215, 216, 217, 245-250	не отнесен	Земли населённых пунктов	Городская земля*	Образование из неразграниченных земель	Образование из земель находящихся в государственной или муниципальной собственности, неразграниченные
У-26	158,19	30-43	отнесен	Земли населённых пунктов	Городская земля*	Образование из неразграниченных земель	Образование из земель находящихся в государственной или муниципальной собственности, неразграниченные
У-27	164,15	252-255	отнесен	Земли населённых пунктов	Городская земля*	Образование из неразграниченных земель	Образование из земель находящихся в государственной или муниципальной собственности, неразграниченные

У-28	180,02	256-259	отнесен	Земли населённых пунктов	Городская земля*	Образование из неразграниченных земель	Образование из земель находящихся в государственной или муниципальной собственности, неразграниченные
У-29	41,33	260-263	отнесен	Земли населённых пунктов	Городская земля*	Образование из неразграниченных земель	Образование из земель находящихся в государственной или муниципальной собственности, неразграниченные
У-30	611,55	264-273	отнесен	Земли населённых пунктов	Городская земля*	Образование из неразграниченных земель	Образование из земель находящихся в государственной или муниципальной собственности, неразграниченные
У-31	16,04	44-47	отнесен	Земли населённых пунктов	Городская земля*	Образование из неразграниченных земель	Образование из земель находящихся в государственной или муниципальной собственности, неразграниченные
У-32	367,31	48-67	отнесен	Земли населённых пунктов	Городская земля*	Образование из неразграниченных земель	Образование из земель находящихся в государственной или муниципальной собственности, неразграниченные
У-33	8352,33	68-111	отнесен	Земли населённых пунктов	Городская земля*	Образование из неразграниченных земель	Образование из земель находящихся в государственной или муниципальной собственности, неразграниченные

У-17	623,3	126-140	отнесен	Земли населённых пунктов	Городская земля*	Образование из неразграниченных земель	Образование из земель находящихся в государственной или муниципальной собственности, неразграниченные
У-4	1597,9	112-125	отнесен	Земли населённых пунктов	Городская земля*	Образование из неразграниченных земель	Образование из земель находящихся в государственной или муниципальной собственности, неразграниченные
У-34	1065,9	146-166	не отнесен	Земли населённых пунктов	Городская земля*	Образование из неразграниченных земель	Образование из земель находящихся в государственной или муниципальной собственности, неразграниченные
У-35	520,74	68, 69, 70, 71, 72,73, 204-208	отнесен	Земли населённых пунктов	Городская земля*	Образование из неразграниченных земель	Образование из земель находящихся в государственной или муниципальной собственности, неразграниченные
У-36	64,07	141-145	отнесен	Земли населённых пунктов	Городская земля*	Образование из неразграниченных земель	Образование из земель находящихся в государственной или муниципальной собственности, неразграниченные

У-37	12,59	144, 145, 251	отнесен	Земли населённых пунктов	Городская земля*	Образование из неразграниченных земель	Образование из земель находящихся в государственной или муниципальной собственности, неразграниченные
02:55:0111 08:299:3У1	1545,89	167-181	отнесен	Земли населённых пунктов	02:55:011108:299	Раздел исходного земельного участка с сохранением его в измененных границах	Изъятие для муниципальных нужд
02:55:0111 08:299	5537,04	167, 168, 186-203	не отнесен	Земли населённых пунктов	02:55:011108:299	Раздел исходного земельного участка с сохранением его в измененных границах	Изменяемый земельный участок
02:55:0111 08:299:3У2	48,61	182-185	отнесен	Земли населённых пунктов	02:55:011108:299	Раздел исходного земельного участка с сохранением его в измененных границах	Изъятие для муниципальных нужд

Приложение № 7
к постановлению Администрации
городского округа город Уфа
Республики Башкортостан
№ 2218 от 26.12 2024 г.

Вид разрешенного использования образуемых земельных участков в
соответствии с проектом планировки территории

Условный номер	Площадь земельного участка, кв. м	Вид разрешенного использования	Примечание
У-13	957,59	Улично-дорожная сеть	Образование из земель находящихся в государственной или муниципальной собственности, неразграниченные
У-18	793,90	Улично-дорожная сеть	Образование из земель находящихся в государственной или муниципальной собственности, неразграниченные
У-21	22,07	Улично-дорожная сеть	Образование из земель находящихся в государственной или муниципальной собственности, неразграниченные
У-19	455,23	Улично-дорожная сеть	Образование из земель находящихся в государственной или муниципальной собственности, неразграниченные
У-20	559,66	Улично-дорожная сеть	Образование из земель находящихся в государственной или муниципальной собственности, неразграниченные

У-25	3768,10	Предоставление коммунальных услуг	Образование из земель находящихся в государственной или муниципальной собственности, неразграниченные
У-26	158,19	Улично-дорожная сеть	Образование из земель находящихся в государственной или муниципальной собственности, неразграниченные
У-27	164,15	Улично-дорожная сеть	Образование из земель находящихся в государственной или муниципальной собственности, неразграниченные
У-28	180,02	Улично-дорожная сеть	Образование из земель находящихся в государственной или муниципальной собственности, неразграниченные
У-29	41,33	Улично-дорожная сеть	Образование из земель находящихся в государственной или муниципальной собственности, неразграниченные
У-30	611,55	Улично-дорожная сеть	Образование из земель находящихся в государственной или муниципальной собственности, неразграниченные
У-31	16,04	Улично-дорожная сеть	Образование из земель находящихся в государственной или муниципальной собственности, неразграниченные

У-32	367,31	Улично-дорожная сеть	Образование из земель находящихся в государственной или муниципальной собственности, неразграниченные
У-33	8352,33	Улично-дорожная сеть	Образование из земель находящихся в государственной или муниципальной собственности, неразграниченные
У-17	623,30	Улично-дорожная сеть	Образование из земель находящихся в государственной или муниципальной собственности, неразграниченные
У-4	1597,90	Улично-дорожная сеть	Образование из земель находящихся в государственной или муниципальной собственности, неразграниченные
У-34	1065,90	Предоставление коммунальных услуг	Образование из земель находящихся в государственной или муниципальной собственности, неразграниченные
У-35	520,74	Улично-дорожная сеть	Образование из земель находящихся в государственной или муниципальной собственности, неразграниченные
У-36	64,07	Улично-дорожная сеть	Образование из земель находящихся в государственной или муниципальной собственности, неразграниченные

У-37	12,59	Улично-дорожная сеть	Образование из земель находящихся в государственной или муниципальной собственности, неразграниченные
02:55:011108:299:ЗУ1	1545,89	Многоквартирные многоэтажные жилые дома	Изъятие для муниципальных нужд
02:55:011108:299	5537,04	предоставление коммунальных услуг	Изменяемый земельный участок
02:55:011108:299:ЗУ2	48,61	Многоквартирные многоэтажные жилые дома	Изъятие для муниципальных нужд

Приложение № 8
к постановлению Администрации
городского округа город Уфа
Республики Башкортостан
№ 2218 от 26.12. 2024 г.

Сведения о границах территории, в отношении которой утверждается проект межевания, содержащие перечень координат характерных точек этих границ в системе координат, используемой для ведения Единого государственного реестра недвижимости

№ точки	Координата X (МСК-02)	Координата Y (МСК-02)
1	652764,99	1361136,00
2	652800,57	1361165,02
3	652835,28	1361198,77
4	652962,94	1361295,09
5	653082,91	1361382,62
6	653098,03	1361421,74
7	653107,45	1361430,30
8	653194,96	1361471,13
9	653238,98	1361489,54
10	653242,71	1361491,11
11	653241,13	1361494,48
12	653240,27	1361496,31
13	653236,36	1361494,68
14	653150,84	1361458,78
15	653107,95	1361436,78
16	653094,94	1361427,61
17	653044,10	1361398,80
18	652938,74	1361338,73
19	652927,54	1361332,14
20	652913,48	1361342,86
21	652920,18	1361347,98
22	652934,34	1361340,14
23	652939,22	1361343,57
24	652940,08	1361342,62
25	652949,05	1361348,83
26	652982,20	1361372,33
27	652976,94	1361378,97
28	652974,58	1361376,81
29	652972,26	1361379,66

30	652971,58	1361379,54
31	652968,53	1361382,68
32	652979,03	1361389,60
33	652979,30	1361389,51
34	652980,26	1361386,16
35	652983,45	1361382,88
36	652984,36	1361383,54
37	652990,09	1361378,08
38	652994,51	1361376,71
39	653030,10	1361396,22
40	653029,60	1361398,84
41	653028,51	1361398,20
42	653025,39	1361401,32
43	653013,39	1361413,29
44	653009,95	1361413,94
45	653009,46	1361414,31
46	653028,76	1361430,07
47	653089,37	1361469,07
48	653121,74	1361461,25
49	653137,32	1361473,30
50	653166,04	1361488,30
51	653190,00	1361500,84
52	653201,54	1361506,75
53	653203,60	1361510,17
54	653201,57	1361514,17
55	653185,42	1361527,37
56	653196,47	1361535,13
57	653206,90	1361526,28
58	653223,70	1361537,67
59	653277,94	1361576,17
60	653284,16	1361580,53
61	653273,97	1361594,71
62	653272,48	1361597,22
63	653344,55	1361650,93
64	653344,84	1361651,15
65	653344,83	1361651,14
66	653368,79	1361669,00
67	653430,41	1361741,10
68	653442,98	1361759,16
69	653450,22	1361778,70
70	653450,77	1361787,34
71	653448,44	1361800,60
72	653441,28	1361816,81
73	653427,42	1361839,26

74	653429,27	1361840,44
75	653435,69	1361845,03
76	653449,60	1361823,44
77	653450,24	1361823,79
78	653436,17	1361845,37
79	653440,96	1361848,82
80	653444,28	1361851,24
81	653464,43	1361820,32
82	653461,20	1361818,50
83	653469,46	1361805,65
84	653516,20	1361735,73
85	653516,98	1361725,23
86	653516,81	1361716,84
87	653516,80	1361716,85
88	653516,69	1361711,32
89	653516,58	1361710,48
90	653553,26	1361654,70
91	653565,08	1361634,92
92	653543,12	1361625,95
93	653456,73	1361587,50
94	653416,04	1361570,40
95	653415,27	1361568,97
96	653370,60	1361550,50
97	653373,18	1361545,70
98	653571,33	1361628,61
99	653574,82	1361630,07
100	653584,22	1361634,01
101	653603,97	1361642,27
102	653599,10	1361649,28
103	653612,03	1361656,12
104	653633,44	1361638,74
105	653642,22	1361625,20
106	653648,73	1361614,85
107	653650,01	1361615,69
108	653662,64	1361598,30
109	653658,45	1361595,66
110	653674,00	1361565,80
111	653695,25	1361578,42
112	653695,90	1361577,08
113	653687,54	1361572,27
114	653677,89	1361566,73
115	653679,58	1361564,34
116	653695,50	1361538,26
117	653701,83	1361529,88

118	653705,58	1361529,29
119	653713,53	1361535,05
120	653714,48	1361535,74
121	653725,25	1361519,56
122	653729,02	1361522,54
123	653732,58	1361525,35
124	653738,63	1361516,27
125	653736,24	1361514,36
126	653726,37	1361506,45
127	653722,67	1361502,55
128	653731,08	1361491,92
129	653736,44	1361485,69
130	653748,99	1361494,22
131	653747,00	1361497,06
132	653750,26	1361499,12
133	653752,26	1361496,00
134	653761,26	1361502,21
135	653762,03	1361496,91
136	653763,67	1361495,05
137	653757,75	1361491,00
138	653750,68	1361486,17
139	653745,52	1361478,08
140	653755,47	1361461,48
141	653764,47	1361451,31
142	653766,67	1361453,09
143	653769,49	1361449,84
144	653779,14	1361438,74
145	653777,94	1361437,23
146	653785,74	1361429,81
147	653794,39	1361421,36
148	653803,39	1361429,17
149	653809,70	1361434,93
150	653817,37	1361425,47
151	653821,85	1361428,70
152	653825,32	1361431,21
153	653826,34	1361430,27
154	653823,88	1361428,37
155	653831,13	1361418,81
156	653820,98	1361410,97
157	653828,05	1361403,16
158	653831,45	1361400,70
159	653834,10	1361397,88
160	653838,84	1361392,88
161	653801,34	1361356,46

162	653703,07	1361450,36
163	653702,77	1361450,67
164	653689,88	1361462,96
165	653697,14	1361465,50
166	653687,30	1361482,05
167	653682,95	1361489,37
168	653664,09	1361469,91
169	653659,69	1361474,71
170	653659,69	1361474,72
171	653646,68	1361487,03
172	653645,17	1361488,48
173	653642,63	1361490,89
174	653636,09	1361497,08
175	653634,52	1361498,56
176	653635,41	1361499,41
177	653659,16	1361522,55
178	653663,44	1361526,73
179	653655,89	1361542,22
180	653654,13	1361540,74
181	653649,76	1361548,13
182	653641,38	1361540,25
183	653640,98	1361540,81
184	653636,36	1361546,07
185	653645,68	1361555,02
186	653638,77	1361566,69
187	653598,25	1361573,55
188	653587,50	1361575,38
189	653576,75	1361577,19
190	653566,63	1361578,91
191	653563,77	1361579,60
192	653570,15	1361567,73
193	653570,49	1361567,10
194	653570,49	1361567,10
195	653567,96	1361566,39
196	653567,91	1361566,49
197	653567,91	1361566,49
198	653555,84	1361589,49
199	653537,72	1361583,61
200	653550,96	1361551,80
201	653553,09	1361549,26
202	653555,50	1361543,39
203	653545,27	1361539,50
204	653540,40	1361550,24
205	653537,17	1361557,57

206	653535,65	1361557,26
207	653538,78	1361549,54
208	653520,74	1361541,74
209	653502,34	1361534,20
210	653496,05	1361549,24
211	653495,27	1361549,08
212	653502,04	1361533,79
213	653483,68	1361525,81
214	653465,28	1361518,16
215	653446,63	1361509,23
216	653434,96	1361536,85
217	653434,83	1361536,82
218	653416,41	1361529,04
219	653397,85	1361521,20
220	653366,47	1361507,55
221	653390,79	1361479,87
222	653380,75	1361476,00
223	653373,67	1361484,14
224	653361,98	1361508,53
225	653355,98	1361506,01
226	653359,15	1361499,23
227	653370,04	1361481,45
228	653376,28	1361474,29
229	653375,98	1361474,17
230	653358,21	1361494,26
231	653353,08	1361500,05
232	653350,57	1361502,89
233	653236,23	1361458,04
234	653079,96	1361355,38
235	653087,17	1361348,55
236	653086,30	1361348,01
237	653062,09	1361330,98
238	653055,55	1361337,19
239	653054,57	1361338,11
240	652991,67	1361296,79
241	652948,66	1361265,51
242	652907,61	1361229,12
243	652892,62	1361213,89
244	652875,04	1361195,33
245	652878,70	1361191,86
246	652868,36	1361181,01
247	652865,68	1361183,55
248	652864,29	1361184,85
249	652822,90	1361141,41

250	652823,81	1361140,54
251	652823,21	1361139,92
252	652826,39	1361136,93
253	652799,39	1361108,58
254	652795,30	1361112,45
255	652795,02	1361112,15
256	652793,90	1361113,17
1	652764,99	1361136,00
257	653035,46	1361427,94
258	653047,67	1361410,56
259	653048,59	1361409,18
260	653088,25	1361433,93
261	653093,73	1361437,07
262	653087,03	1361446,48
263	653079,65	1361456,84
264	653076,07	1361456,75
257	653035,46	1361427,94
265	653284,87	1362012,95
266	653307,76	1362035,23
267	653309,36	1362033,61
268	653297,32	1362021,77
269	653285,90	1362010,53
265	653284,87	1362012,95
270	653302,08	1361997,41
271	653317,51	1362011,96
272	653317,60	1362012,04
273	653322,30	1362016,47
274	653328,78	1362006,79
275	653332,37	1362001,41
276	653336,98	1361994,59
277	653340,43	1361989,70
278	653373,49	1361967,73
279	653392,56	1361942,56
280	653395,42	1361937,95
281	653394,18	1361937,12
282	653390,45	1361934,61
283	653379,76	1361927,43
284	653377,20	1361925,71
285	653375,46	1361924,53
286	653375,45	1361924,53
287	653385,53	1361909,21
288	653386,74	1361907,36
289	653388,72	1361908,27
290	653388,72	1361908,27

291	653390,63	1361909,15
292	653393,29	1361910,38
293	653431,06	1361851,98
294	653430,68	1361851,73
295	653422,96	1361846,50
296	653394,67	1361892,35
297	653394,68	1361892,34
298	653394,20	1361893,11
299	653385,70	1361906,88
300	653381,70	1361905,23
301	653370,98	1361921,53
302	653366,24	1361918,35
303	653362,71	1361925,44
304	653357,35	1361936,21
305	653356,67	1361937,56
306	653353,55	1361943,32
307	653349,10	1361951,54
308	653347,27	1361954,24
309	653343,08	1361960,39
310	653337,88	1361968,03
311	653336,27	1361970,23
312	653331,49	1361976,78
313	653326,16	1361984,05
314	653324,22	1361986,61
315	653319,24	1361993,18
316	653317,50	1361995,48
317	653302,60	1361997,35
270	653302,08	1361997,41
318	653748,18	1361496,08
319	653751,16	1361492,72
320	653753,14	1361494,47
321	653750,15	1361497,83
318	653748,18	1361496,08
322	654144,05	1361820,43
323	654144,15	1361813,29
324	654144,15	1361813,80
325	654163,63	1361814,16
326	654163,57	1361802,50
327	654157,81	1361716,19
328	654156,75	1361708,18
329	654164,60	1361708,10
330	654169,22	1361708,12
331	654169,24	1361705,12
332	654167,03	1361696,49

333	654167,64	1361682,50
334	654170,88	1361682,61
335	654170,56	1361701,00
336	654172,41	1361701,01
337	654179,65	1361701,31
338	654179,28	1361705,23
339	654179,06	1361709,51
340	654178,83	1361710,84
341	654179,69	1361714,50
342	654182,25	1361715,24
343	654180,84	1361721,74
344	654182,87	1361722,71
345	654194,85	1361728,38
346	654203,19	1361729,42
347	654206,02	1361721,18
348	654208,26	1361721,71
349	654211,29	1361721,60
350	654211,60	1361717,39
351	654211,60	1361717,39
352	654211,29	1361721,63
353	654211,32	1361724,10
354	654215,56	1361724,03
355	654215,56	1361723,54
356	654224,45	1361723,82
357	654224,30	1361725,85
358	654237,80	1361727,11
359	654245,34	1361727,85
360	654245,28	1361729,72
361	654251,75	1361729,91
362	654257,96	1361729,18
363	654257,82	1361728,40
364	654266,92	1361726,74
365	654267,33	1361722,39
366	654267,67	1361718,73
367	654267,67	1361718,73
368	654267,33	1361722,40
369	654277,41	1361721,89
370	654284,48	1361724,67
371	654296,79	1361727,80
372	654306,69	1361731,51
373	654326,11	1361742,06
374	654334,36	1361747,04
375	654328,91	1361755,16
376	654349,57	1361766,03

377	654362,18	1361772,35
378	654364,62	1361767,67
379	654364,62	1361767,67
380	654363,45	1361769,92
381	654372,25	1361775,22
382	654373,82	1361776,18
383	654380,77	1361781,00
384	654380,80	1361781,02
385	654387,96	1361785,99
386	654403,10	1361796,79
387	654404,04	1361797,59
388	654399,50	1361798,35
389	654418,38	1361816,43
390	654418,38	1361816,43
391	654415,17	1361819,56
392	654436,94	1361841,22
393	654442,63	1361846,89
394	654446,29	1361843,14
395	654461,10	1361857,33
396	654461,10	1361857,33
397	654463,49	1361854,41
398	654466,48	1361857,81
399	654477,09	1361869,39
400	654488,83	1361880,71
401	654505,81	1361895,02
402	654518,53	1361904,38
403	654532,71	1361914,05
404	654542,13	1361919,26
405	654539,94	1361924,28
406	654539,94	1361924,28
407	654536,30	1361932,60
408	654585,59	1361952,93
409	654618,46	1361961,77
410	654622,03	1361962,73
411	654626,13	1361962,51
412	654633,72	1361959,70
413	654637,37	1361961,64
414	654655,66	1361969,29
415	654671,23	1361975,78
416	654654,13	1362044,66
417	654651,34	1362048,70
418	654606,20	1362029,71
419	654606,16	1362029,79
420	654597,75	1362043,13

421	654595,31	1362046,75
422	654586,08	1362059,54
423	654573,29	1362075,10
424	654567,89	1362067,95
425	654544,55	1362045,68
426	654520,86	1362020,39
427	654494,15	1361991,69
428	654478,00	1361973,03
429	654476,83	1361974,31
430	654369,86	1361899,45
431	654368,11	1361897,86
432	654369,54	1361895,80
433	654384,58	1361874,06
434	654385,94	1361872,20
435	654388,82	1361867,94
436	654368,44	1361851,46
437	654370,16	1361849,14
438	654339,49	1361825,75
439	654338,07	1361824,67
440	654337,83	1361824,69
441	654337,83	1361824,69
442	654333,35	1361825,06
443	654325,32	1361817,37
444	654310,35	1361817,03
445	654242,99	1361815,56
446	654225,44	1361811,98
447	654209,38	1361812,95
448	654206,38	1361813,19
449	654205,94	1361812,48
450	654190,83	1361814,22
451	654190,88	1361814,67
452	654164,05	1361814,12
453	654164,04	1361814,12
454	654164,04	1361814,12
455	654164,04	1361814,12
456	654163,95	1361820,76
322	654144,05	1361820,43
457	654651,75	1361989,85
458	654652,84	1361986,13
459	654654,66	1361980,02
460	654657,46	1361980,87
461	654655,22	1361988,52
462	654654,59	1361990,68
457	654651,75	1361989,85

463	653436,17	1361845,37
464	653435,69	1361845,03
465	653166,04	1361488,30
466	654349,57	1361766,03
467	653598,25	1361573,55
468	653682,95	1361489,37

Приложение № 9
к постановлению Администрации
городского округа город Уфа
Республики Башкортостан
№ 2218 от 26.12. 2024 г.

Перечень координат характерных точек образуемых земельных участков

№ точки	Координата X (ГСК)	Координата Y (ГСК)	Координата X (МСК-02)	Координата Y (МСК-02)
У-18				
1	-5078,78	747,14	654382,38	1361801,21
2	-5049,03	771,05	654412,45	1361824,71
3	-5021,01	799,99	654440,87	1361853,28
4	-5006,22	810,74	654455,8	1361863,82
5	-5000,84	804,32	654461,1	1361857,33
6	-5015,45	789,94	654446,29	1361843,15
7	-5019,16	793,63	654442,63	1361846,89
8	-5024,77	787,89	654436,94	1361841,22
9	-5046,24	765,93	654415,17	1361819,56
10	-5042,99	762,85	654418,38	1361816,43
11	-5061,63	744,51	654399,5	1361798,35
У-21				
12	-5135,07	762,52	654326,3	1361817,35
13	-5136,04	762,49	654325,33	1361817,33
14	-5128,09	770,32	654333,39	1361825,05
15	-5123,64	770,02	654337,83	1361824,69
У-19				
16	-5193,02	669,33	654267,09	1361724,95
17	-5188,01	671,01	654272,13	1361726,55
18	-5169,99	677,99	654291,23	1361733,29
19	-5142,99	690,01	654317,39	1361744,94
20	-5129,22	696,89	654331,26	1361751,64
21	-5131,62	700,38	654328,91	1361755,16
22	-5126,07	692,33	654334,36	1361747,04
23	-5134,25	687,24	654326,11	1361742,06
24	-5153,52	676,43	654306,69	1361731,51
25	-5163,37	672,58	654296,79	1361727,8
26	-5175,63	669,29	654284,48	1361724,67
27	-5182,66	666,41	654277,41	1361721,89
28	-5192,75	666,79	654267,33	1361722,4
29	-5192,75	666,78	654267,33	1361722,39
У-26				
30	-5290,59	648,18	654169,24	1361705,12
31	-5290,65	651,18	654169,22	1361708,12
32	-5290,68	653,14	654169,22	1361710,08
33	-5283,17	654,11	654176,74	1361710,95
34	-5281,58	654,34	654178,33	1361711,16
35	-5281,01	654,41	654178,91	1361711,21
36	-5281,08	654,03	654178,83	1361710,84

37	-5280,83	652,71	654179,06	1361709,51
38	-5280,55	648,43	654179,28	1361705,23
39	-5280,13	644,51	654179,65	1361701,31
40	-5289,21	644,08	654170,56	1361701
41	-5288,72	625,69	654170,81	1361682,61
42	-5291,88	625,54	654167,64	1361682,5
43	-5292,68	639,52	654167,03	1361696,49
Y-31				
44	-5744,98	453,01	653712,22	1361516,11
45	-5741,65	455,23	653715,58	1361518,29
46	-5739,43	451,91	653717,76	1361514,93
47	-5742,76	449,68	653714,4	1361512,75
Y- 32				
48	-5872,33	564,91	653586,4	1361629,72
49	-5868,21	567,74	653590,55	1361632,5
50	-5862,95	559,91	653595,71	1361624,59
51	-5859,61	561,77	653599,08	1361626,42
52	-5858,79	560,78	653599,88	1361625,42
53	-5858,52	560,23	653600,14	1361624,86
54	-5845,11	569,92	653613,69	1361634,37
55	-5843,26	570,96	653615,55	1361635,39
56	-5838,14	563,52	653620,57	1361627,88
57	-5838,71	563,21	653619,99	1361627,57
58	-5832,39	554,02	653626,19	1361618,3
59	-5840,62	548,35	653617,88	1361612,74
60	-5843,94	553,16	653614,63	1361617,6
61	-5839,85	554,85	653618,74	1361619,23
62	-5842,76	559,71	653615,89	1361624,13
63	-5847,12	557,78	653611,51	1361622,26
64	-5847,46	558,28	653611,17	1361622,76
65	-5855,54	554,06	653603,04	1361618,65
66	-5861,63	550,36	653596,9	1361615,04
67	-5862,29	549,95	653596,23	1361614,64
Y-33				
68	-6181,78	522,35	653276,38	1361591,36
69	-6168,82	531,72	653289,46	1361600,55
70	-6152,84	544,15	653305,61	1361612,77
71	-6142,23	553,01	653316,34	1361621,49
72	-6132,21	562,52	653326,51	1361630,86
73	-6122,78	572,64	653336,06	1361640,85
74	-6114,43	582,83	653344,55	1361650,93
75	-6114,14	583,05	653344,84	1361651,15
76	-6114,15	583,05	653344,83	1361651,14
77	-6090,44	601,23	653368,79	1361669
78	-6029,81	674,15	653430,41	1361741,1
79	-6017,48	692,38	653442,98	1361759,16
80	-6010,51	712,01	653450,22	1361778,7
81	-6010,07	720,66	653450,77	1361787,34
82	-6012,58	733,89	653448,44	1361800,6
83	-6019,96	749,99	653441,28	1361816,81

84	-6034,12	772,26	653427,42	1361839,26
85	-6032,29	773,46	653429,27	1361840,44
86	-6025,93	778,14	653435,69	1361845,03
87	-6011,73	756,74	653449,6	1361823,44
88	-6011,09	757,11	653450,24	1361823,79
89	-5973,66	816,53	653488,47	1361823,43
90	-5964,56	831,21	653497,77	1361793,43
91	-5955,46	845,88	653507,07	1361776,29
92	-5946,36	860,55	653516,37	1361776,27
93	-5937,26	875,22	653525,67	1361773,26
94	-5928,16	889,90	653534,97	1361768,22
95	-5976,05	698,95	653484,49	1361765,17
96	-5976,17	693,34	653484,3	1361759,56
97	-5977,00	690,99	653483,42	1361756,23
98	-5978,03	687,04	653482,38	1361753,25
99	-5980,99	683,03	653479,33	1361749,29
100	-5994,99	670,99	653466,17	1361737,46
101	-6007,99	656,99	653451,98	1361723,65
102	-6028,01	638,05	653431,72	1361704,93
103	-6051,99	613,99	653407,4	1361681,25
104	-6075,03	586,99	653384,03	1361654,56
105	-6116,99	536,99	653341,36	1361605,13
106	-6169,11	504,89	653288,82	1361573,74
107	-6159,97	491,73	653297,78	1361560,45
108	-6165,82	487,68	653291,87	1361556,48
109	-6167,86	490,47	653289,87	1361559,3
110	-6180,02	507,18	653277,94	1361576,17
111	-6173,86	511,62	653284,16	1361580,53
Y-4				
112	-6146,26	943,53	653317,6	1362012,04
113	-6141,62	948,02	653322,3	1362016,47
114	-6135,01	938,43	653328,78	1362006,79
115	-6131,35	933,11	653332,37	1362001,41
116	-6126,65	926,34	653336,98	1361994,59
117	-6123,13	921,51	653340,43	1361989,7
118	-6089,78	899,98	653373,49	1361967,73
119	-6070,37	875,07	653392,56	1361942,56
120	-6067,45	870,50	653395,42	1361937,95
121	-6068,68	869,65	653394,18	1361937,12
122	-6072,38	867,09	653390,45	1361934,61
123	-6082,96	859,77	653379,76	1361927,43
124	-6085,51	858,01	653377,2	1361925,71
125	-6087,23	856,82	653375,46	1361924,53
Y-17				
126	-6076,95	841,63	653385,53	1361909,21
127	-6075,72	839,80	653386,74	1361907,36
128	-6073,75	840,73	653388,72	1361908,27
129	-6073,75	840,73	653388,72	1361908,27
130	-6071,86	841,64	653390,63	1361909,15
131	-6069,21	842,90	653393,29	1361910,38

132	-6030,65	785,02	653431,06	1361851,98
133	-6031,03	784,77	653430,68	1361851,73
134	-6038,68	779,44	653422,96	1361846,5
135	-6067,58	824,91	653394,67	1361892,35
136	-6067,58	824,88	653394,68	1361892,34
137	-6068,07	825,65	653394,2	1361893,11
138	-6068,79	827,26	653393,5	1361894,73
139	-6072,29	833,93	653390,09	1361901,45
140	-6076,22	840,38	653386,25	1361907,95
Y-36				
141	-6179,01	943,99	653284,87	1362012,95
142	-6156,42	966,58	653307,76	1362035,23
143	-6154,79	964,98	653309,36	1362033,61
144	-6167,15	952,51	653296,84	1362021,29
145	-6178,65	943,21	653285,21	1362012,15
Y-34				
146	-6161,58	928,69	653302,08	1361997,41
147	-6087,24	856,81	653375,45	1361924,53
148	-6076,75	839,31	653385,7	1361906,88
149	-6080,73	837,60	653381,7	1361905,23
150	-6091,67	853,75	653370,98	1361921,53
151	-6096,36	850,51	653366,24	1361918,35
152	-6099,99	857,55	653362,71	1361925,44
153	-6105,49	868,24	653357,35	1361936,21
154	-6106,19	869,59	653356,67	1361937,56
155	-6109,39	875,30	653353,55	1361943,32
156	-6113,95	883,46	653349,1	1361951,54
157	-6115,81	886,14	653347,27	1361954,24
158	-6120,09	892,23	653343,08	1361960,39
159	-6125,39	899,81	653337,88	1361968,03
160	-6127,03	901,97	653336,27	1361970,23
161	-6131,90	908,46	653331,49	1361976,78
162	-6137,33	915,66	653326,16	1361984,05
163	-6139,31	918,19	653324,22	1361986,61
164	-6144,37	924,69	653319,24	1361993,18
165	-6146,14	926,97	653317,5	1361995,48
166	-6161,06	928,63	653302,6	1361997,35
02:55:011108:299:3Y1				
167	-6446,27	341,71	653009,46	1361414,31
168	-6427,18	357,73	653028,76	1361430,07
169	-6366,91	397,68	653089,58	1361469,2
170	-6334,64	390,16	653121,74	1361461,25
171	-6349,69	373,11	653106,46	1361444,4
172	-6356,44	369,34	653099,66	1361440,72
173	-6362,32	365,61	653093,73	1361437,07
174	-6369,14	374,92	653087,03	1361446,48
175	-6376,66	385,18	653079,65	1361456,84
176	-6380,24	385,04	653076,07	1361456,75
177	-6420,45	355,69	653035,46	1361427,94
178	-6408,01	338,48	653047,67	1361410,56

179	-6430,16	328,94	653025,39	1361401,32
180	-6442,32	340,74	653013,39	1361413,29
181	-6445,77	341,35	653009,95	1361413,94
02:55:011108:299:3Y2				
182	-6360,94	373,98	653095,22	1361445,42
183	-6355,05	370,14	653101,06	1361441,5
184	-6351,26	375,91	653104,93	1361447,21
185	-6357,15	379,76	653099,09	1361451,15
02:55:011108:299:3Y3				
167	-6446,27	341,71	653009,46	1361414,31
168	-6427,18	357,73	653028,76	1361430,07
186	-6545,17	382,66	652911,11	1361456,6
187	-6508,42	416,56	652948,32	1361490
188	-6443,58	356,67	653012,35	1361429,23
189	-6437,96	360,59	653018,02	1361433,08
190	-6462,46	382,29	652993,82	1361455,11
191	-6457,37	388,01	652998,98	1361460,75
192	-6432,86	366,46	653023,2	1361438,88
193	-6388,19	400,15	653068,32	1361471,96
194	-6385,83	401,79	653070,71	1361473,57
195	-6367,11	397,54	653089,37	1361469,06
196	-6446,27	341,71	653009,46	1361414,31
197	-6458,21	350,49	652997,65	1361423,25
198	-6473,07	338,02	652982,61	1361410,98
199	-6475,35	336,58	652980,31	1361409,58
200	-6486,25	333,98	652969,37	1361407,12
201	-6492,44	334,16	652963,19	1361407,39
202	-6492,59	333,59	652963,03	1361406,82
203	-6496,28	333,54	652959,34	1361406,82
Y-35				
68	-6181,78	522,35	653276,38	1361591,36
69	-6168,82	531,72	653289,46	1361600,55
70	-6152,84	544,15	653305,61	1361612,77
71	-6142,23	553,01	653316,34	1361621,49
72	-6132,21	562,52	653326,51	1361630,86
73	-6122,78	572,64	653336,06	1361640,85
204	-6115,72	581,85	653343,25	1361649,96
205	-6117,97	578,51	653340,95	1361646,66
206	-6184,24	525,66	653273,97	1361594,71
207	-6185,76	528,15	653272,48	1361597,22
208	-6159,49	548,31	653299,02	1361617,01
Y-13				
209	-5123,4	769,99	654338,07	1361824,67
210	-5091,65	794,91	654370,16	1361849,14
211	-5093,41	797,21	654368,44	1361851,46
212	-5073,25	813,95	654388,82	1361867,94
213	-5077,57	820,01	654384,58	1361874,06
214	-5015,45	881,12	654447,52	1361934,32
215	-4998,61	896,67	654464,57	1361949,65
216	-4980,83	911,15	654482,55	1361963,88

217	-4979,24	912,28	654484,15	1361964,99
218	-4998,57	894,8	654464,59	1361947,78
219	-5015,92	875,48	654446,98	1361928,69
220	-5018,5	871,99	654444,35	1361925,25
221	-5017,16	870,75	654445,67	1361923,98
222	-5023,66	863,9	654439,08	1361917,22
223	-5026,59	861,16	654436,11	1361914,52
224	-5031,98	853,97	654430,63	1361907,4
225	-5045,14	838,05	654417,25	1361891,66
226	-5067,11	814,96	654394,98	1361868,87
227	-5082,88	800,61	654379	1361854,73
228	-5101,89	785,06	654359,79	1361839,44
229	-5115,91	775,09	654345,63	1361829,66
230	-5122,91	775,09	654339,49	1361825,75
Y-20				
231	-5297,67	757,13	654163,63	1361814,16
232	-5317,15	756,51	654144,15	1361813,8
233	-5317,14	755,99	654144,15	1361813,29
234	-5317,34	763,13	654144,05	1361820,43
235	-5297,44	763,73	654163,95	1361820,76
236	-5297,26	757,09	654164,04	1361814,12
237	-5270,44	758,01	654190,88	1361814,67
238	-5270,48	757,56	654190,83	1361814,22
239	-5255,35	756,02	654205,94	1361812,48
240	-5254,92	756,74	654206,38	1361813,19
241	-5251,92	756,54	654209,38	1361812,95
242	-5235,87	755,79	654225,41	1361811,98
243	-5260,11	750,52	654201,1	1361807,04
244	-5297,58	745,47	654163,57	1361802,5
231	-5297,67	757,13	654163,63	1361814,16
Y-25				
213	-5077,57	820,01	654384,58	1361874,06
214	-5015,45	881,12	654447,52	1361934,32
215	-4998,61	896,67	654464,57	1361949,65
216	-4980,83	911,15	654482,55	1361963,88
217	-4979,24	912,28	654484,15	1361964,99
245	-5096,14	846,09	654366,36	1361900,38
246	-5055,41	879,64	654407,55	1361933,39
247	-4999,11	934,23	654464,59	1361987,21
248	-4985,51	920,23	654478	1361973,03
249	-4978,46	912,98	654484,94	1361965,69
250	-4979,24	912,28	654484,15	1361964,99
Y-37				
144	-6167,15	952,51	653296,84	1362021,29
145	-6178,65	943,21	653285,21	1362012,15
251	-6177,94	941,59	653285,9	1362010,53
Y-27				
252	-5695,11	354,38	653760,8	1361417
253	-5691,43	358,42	653764,5	1361421
254	-5668,29	336,13	653787,3	1361398

255	-5671,63	332,71	653783,9	1361395
Y-28				
256	-5729,72	372,31	653726,39	1361435,21
257	-5722,84	379,57	653733,37	1361442,37
258	-5709,77	367,19	653746,27	1361429,82
259	-5716,64	359,93	653739,3	1361422,65
Y-29				
260	-5718,58	453,53	653738,63	1361516,27
261	-5724,75	462,52	653732,58	1361525,35
262	-5728,27	459,67	653729,02	1361522,54
263	-5720,94	451,58	653736,24	1361514,36
Y-30				
264	-5773,89	425,88	653682,95	1361489,37
265	-5756,83	436,33	653700,15	1361499,59
266	-5755,34	433,92	653701,61	1361497,16
267	-5742,32	412,65	653714,34	1361475,72
268	-5742,12	412,77	653714,54	1361475,83
269	-5736,23	404,18	653720,31	1361467,16
270	-5740,76	401,21	653715,74	1361464,25
271	-5746,57	410,05	653710,05	1361473,17
272	-5759,38	402,21	653697,14	1361465,5
273	-5769,44	418,62	653687,3	1361482,05