



КАРАР

«19» декабрь 2022й. № 2142

ПОСТАНОВЛЕНИЕ

«19» декабря 2022г.

Об установлении публичного сервитута на земельный участок, находящийся на территории городского округа город Уфа Республики Башкортостан

Рассмотрев обращение Общества с ограниченной ответственностью Научно-производственное объединение «Картографические и геодезические технологии», действующего по доверенности Публичного акционерного общества «Газпром газораспределение Уфа» (вх. № 01-02-08258/11 от 20.07.2022г.), в соответствии с п. 1 ст. 39.37, п. 4 ст. 39.38 Земельного кодекса Российской Федерации,

ПОСТАНОВЛЯЮ:

1. Утвердить границы публичного сервитута в соответствии со схемой.
2. Установить публичный сервитут для строительства и размещения объекта: «Газоснабжение квартала Федоровка-Карпово-Елкибаево» в соответствии со схемой расположения границ публичного сервитута площадью 20849 кв. м.
3. Границы публичного сервитута пересекают земельные участки:
 - 3.1. с кадастровыми номерами 02:55:040564:83, 02:55:040565:339, в отношении которых зарегистрировано право постоянного (бессрочного) пользования;
 - 3.2. с кадастровыми номерами 02:55:040564:83, 02:55:040565:339, находящиеся в собственности Российской Федерации.
4. Установить публичный сервитут сроком на 10 лет.
5. Публичному акционерному обществу «Газпром газораспределение Уфа» направить Территориальному Управлению Росимущества в Республике Башкортостан, ФКУ «Федеральное управление автомобильных дорог «Приуралье» Федерального дорожного агентства»:

5.1. проект соглашения об установлении публичного сервитута в двух экземплярах;

5.2. сведения об утвержденных границах публичного сервитута или выписку из сведений об утвержденных границах публичного сервитута применительно к земельному участку правообладателя, с которым заключается соглашение;

5.3. отчет об оценке, проведенной в соответствии с законодательством Российской Федерации об оценочной деятельности в целях определения размера платы за публичный сервитут.

6. Публичному акционерному обществу «Газпром газораспределение Уфа» привести земельный участок в состояние, пригодное для его использования, в сроки и порядке, предусмотренном пунктом 8 статьи 39.50 Земельного кодекса Российской Федерации.

7. Управлению земельных и имущественных отношений Администрации городского округа город Уфа Республики Башкортостан в срок не более чем пять рабочих дней со дня принятия настоящего постановления направить в филиал ФГБУ «Федеральная кадастровая палата Росреестра» по Республике Башкортостан настоящее постановление с приложением схемы расположения земельного участка, в том числе с использованием единой системы межведомственного электронного взаимодействия и подключаемых к ней региональных систем межведомственного электронного взаимодействия.

8. Управлению по взаимодействию со СМИ - пресс - службе Администрации городского округа город Уфа Республики Башкортостан направить в течение десяти дней с момента подписания настоящего постановления в газету «Вечерняя Уфа» для опубликования в полном объеме.

9. Разместить настоящее постановление на официальном сайте Администрации городского округа город Уфа Республики Башкортостан в информационно-телекоммуникационной сети Интернет.

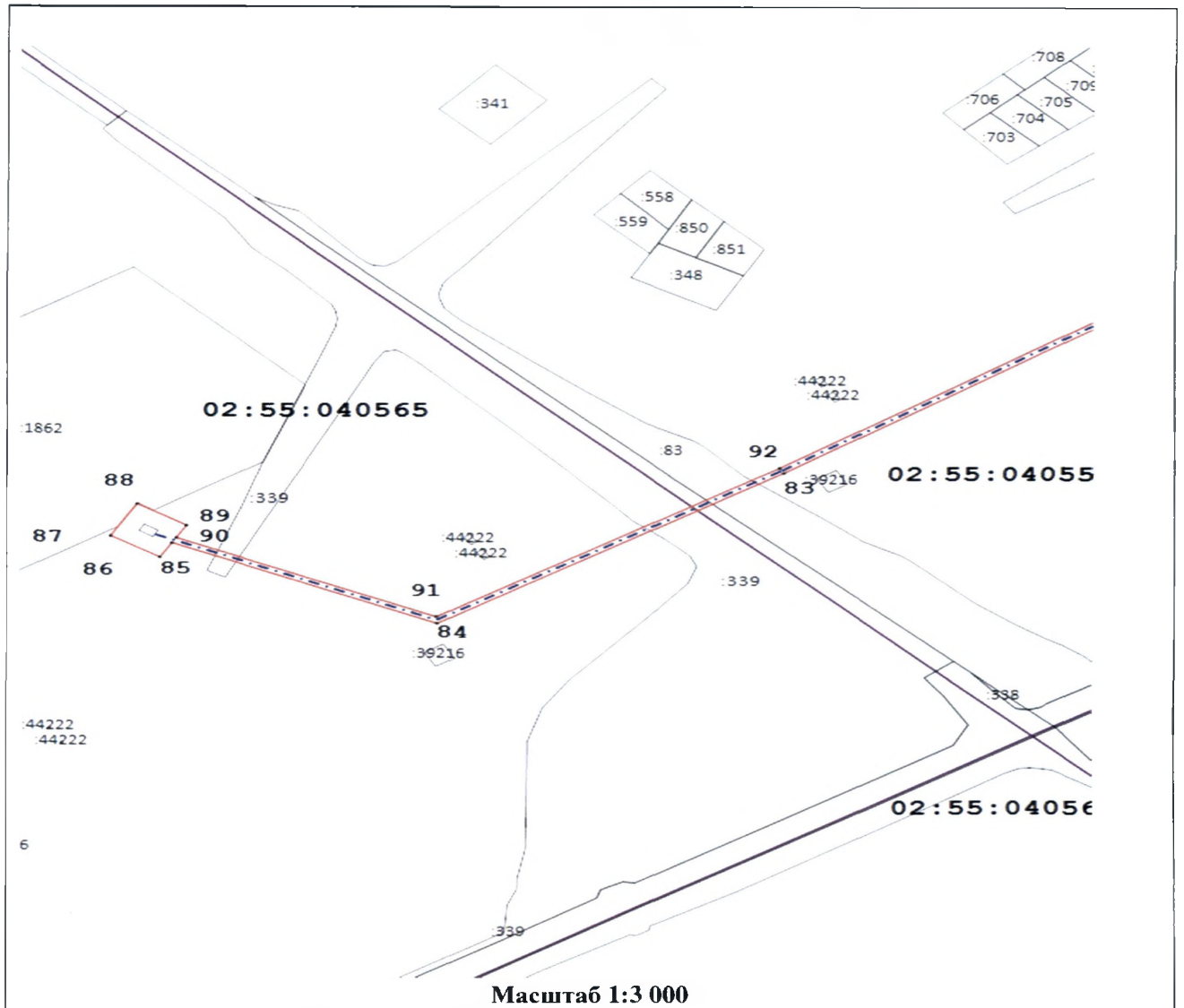
10. Контроль за исполнением настоящего постановления возложить на заместителя главы Администрации городского округа город Уфа Республики Башкортостан Чебакова Е.А.







Глава Администрации
городского округа город Уфа
Республики Башкортостан



Р.Р. Мавлиев

Схема
к постановлению Администрации
городского округа город Уфа
Республики Башкортостан
№ 2142 от « 19 » 12 2022г.



Используемые условные знаки и обозначения:	
	- Границы публичного сервитута
	- Местоположение инженерного сооружения
	- Надпись и характерная точка границы публичного сервитута
	- Граница земельного участка по сведениям ЕГРН
	- Граница кадастрового квартала
	- Номер существующего земельного участка в кадастровом квартале

№ точки	Координаты публичного сервитута для строительства и размещения объекта «Газоснабжение квартала Федоровка-Карпово-Елкибаево»	
	X	Y
1	2	3
1	662 716,14	1 378 168,48
2	662 718,58	1 378 171,65
3	662 712,53	1 378 176,31
4	662 720,80	1 378 187,56
5	662 663,96	1 378 230,04
6	662 624,44	1 378 259,65
7	662 407,43	1 378 416,22
8	662 277,42	1 378 520,32
9	662 246,00	1 378 544,06
10	662 107,87	1 378 645,90
11	661 947,77	1 378 768,48
12	661 728,02	1 378 934,45
13	661 724,55	1 378 929,66
14	661 677,25	1 378 908,87
15	661 394,71	1 378 782,42
16	661 388,73	1 378 797,92
17	661 385,23	1 378 795,87
18	661 392,49	1 378 777,05
19	661 678,86	1 378 905,21
20	661 727,15	1 378 926,43
21	661 728,86	1 378 928,79
22	661 945,36	1 378 765,30
23	662 105,46	1 378 642,70
24	662 243,61	1 378 540,86
25	662 274,96	1 378 517,16
26	662 405,01	1 378 413,03
27	662 622,07	1 378 256,42
28	662 661,56	1 378 226,84
29	662 715,23	1 378 186,73
30	662 706,99	1 378 175,53
1	662 716,14	1 378 168,48
31	661 168,77	1 378 728,46
32	661 170,82	1 378 734,58
33	661 152,36	1 378 722,49
34	661 100,57	1 378 685,51
35	661 082,54	1 378 672,63
36	661 080,40	1 378 673,60
37	661 045,40	1 378 703,90

№ точки	Координаты публичного сервитута для строительства и размещения объекта «Газоснабжение квартала Федоровка-Карпово-Елкибаево»	
	X	Y
1	2	3
38	661 037,44	1 378 694,72
39	660 997,28	1 378 625,43
40	660 945,78	1 378 569,69
41	660 917,72	1 378 549,86
42	660 919,03	1 378 545,89
43	660 948,44	1 378 566,66
44	661 000,52	1 378 623,04
45	661 040,72	1 378 692,38
46	661 045,81	1 378 698,26
47	661 078,22	1 378 670,20
48	661 082,99	1 378 668,03
49	661 103,90	1 378 682,97
50	661 154,62	1 378 719,19
31	661 168,77	1 378 728,46
51	652 958,31	1 374 694,43
52	652 958,78	1 374 698,44
53	652 936,63	1 374 698,43
54	652 935,77	1 374 680,81
55	652 884,38	1 374 647,79
56	652 849,47	1 374 623,16
57	652 824,40	1 374 593,90
58	652 748,50	1 374 470,48
59	652 686,64	1 374 370,19
60	652 625,57	1 374 265,98
61	652 550,28	1 374 141,24
62	652 521,98	1 374 096,19
63	652 512,55	1 374 081,89
64	652 493,08	1 374 047,61
65	652 434,42	1 373 948,91
66	652 418,52	1 373 944,44
67	652 360,69	1 373 849,96
68	652 296,54	1 373 744,61
69	652 298,55	1 373 733,71
70	652 230,09	1 373 602,91
71	652 202,26	1 373 557,71
72	652 128,27	1 373 446,55
73	652 085,67	1 373 408,86
74	652 062,50	1 373 380,41

№ точки	Координаты публичного сервитута для строительства и размещения объекта «Газоснабжение квартала Федоровка-Карпово-Елкибаево»	
	X	Y
1	2	3
75	652 056,73	1 373 357,17
76	652 007,82	1 373 280,54
77	651 981,94	1 373 240,11
78	651 972,79	1 373 226,53
79	651 945,66	1 373 166,20
80	651 804,08	1 372 936,90
81	651 753,77	1 372 851,97
82	651 671,85	1 372 710,66
83	651 508,83	1 372 459,03
84	651 407,66	1 372 290,77
85	651 461,89	1 372 161,75
86	651 452,24	1 372 155,90
87	651 466,73	1 372 131,98
88	651 488,06	1 372 144,91
89	651 473,57	1 372 168,82
90	651 465,35	1 372 163,84
91	651 412,13	1 372 290,45
92	651 512,22	1 372 456,91
93	651 675,26	1 372 708,56
94	651 757,22	1 372 849,95
95	651 807,50	1 372 934,83
96	651 949,19	1 373 164,32
97	651 976,29	1 373 224,58
98	651 985,28	1 373 237,92
99	652 011,19	1 373 278,38
100	652 060,46	1 373 355,57
101	652 066,16	1 373 378,57
102	652 088,56	1 373 406,08
103	652 131,31	1 373 443,90
104	652 205,63	1 373 555,56
105	652 233,57	1 373 600,93
106	652 302,73	1 373 733,07
107	652 300,75	1 373 743,84
108	652 364,10	1 373 847,88
109	652 421,12	1 373 941,01
110	652 437,05	1 373 945,50
111	652 496,54	1 374 045,61
112	652 515,96	1 374 079,80

№ точки	Координаты публичного сервитута для строительства и размещения объекта «Газоснабжение квартала Федоровка-Карпово-Елкибаево»	
	X	Y
1	2	3
113	652 525,34	1 374 094,02
114	652 553,69	1 374 139,14
115	652 629,01	1 374 263,94
116	652 690,07	1 374 368,13
117	652 751,91	1 374 468,38
118	652 827,64	1 374 591,54
119	652 852,18	1 374 620,18
120	652 886,62	1 374 644,47
121	652 939,67	1 374 678,56
122	652 940,44	1 374 694,43
51	652 958,31	1 374 694,43
S = 20 849 кв.м.		